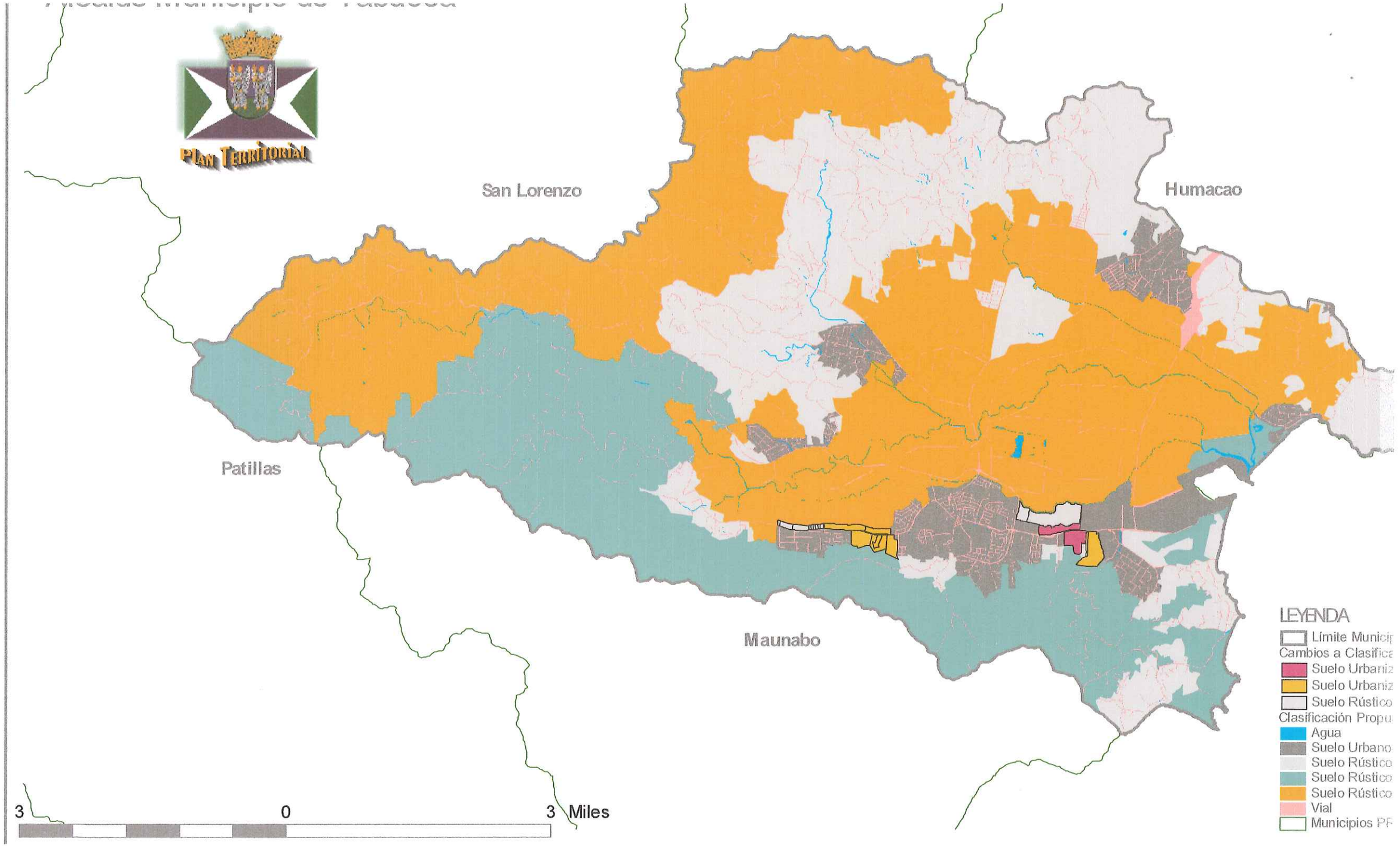
Alcalde Municipio de Yabucoa
PLAN TERRITORIAL
San Lorenzo
Humacao
Patillas
Maunabo
LEYENDA
Límite Municip
Cambios a Clasifica
Suelo Urbaniz
Suelo Urbaniz
Suelo Rústico
Clasificación Propu
Agua
Suelo Urbano
Suelo Rústico
Suelo Rústico
Suelo Rústico
Vial
Municipios PF
3
0
3 Miles

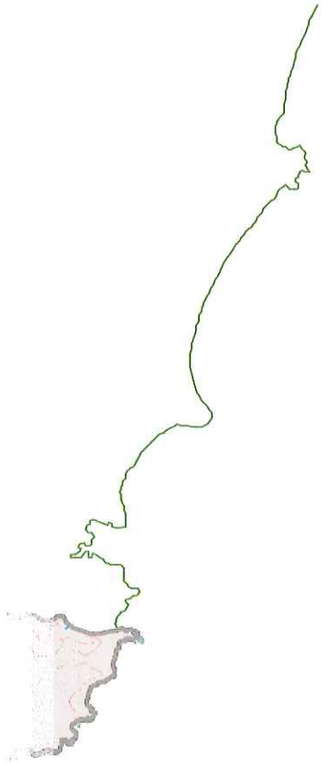

cipal Yabucoa.shp
icacion del PUT.shp
nizable Programado
nizable No Programado
co Común
uesta PUT 2014.shp

no
co Común
co Especialmente Protegido - Ecológico
co Especialmente Protegido - Agrícola

PR.shp

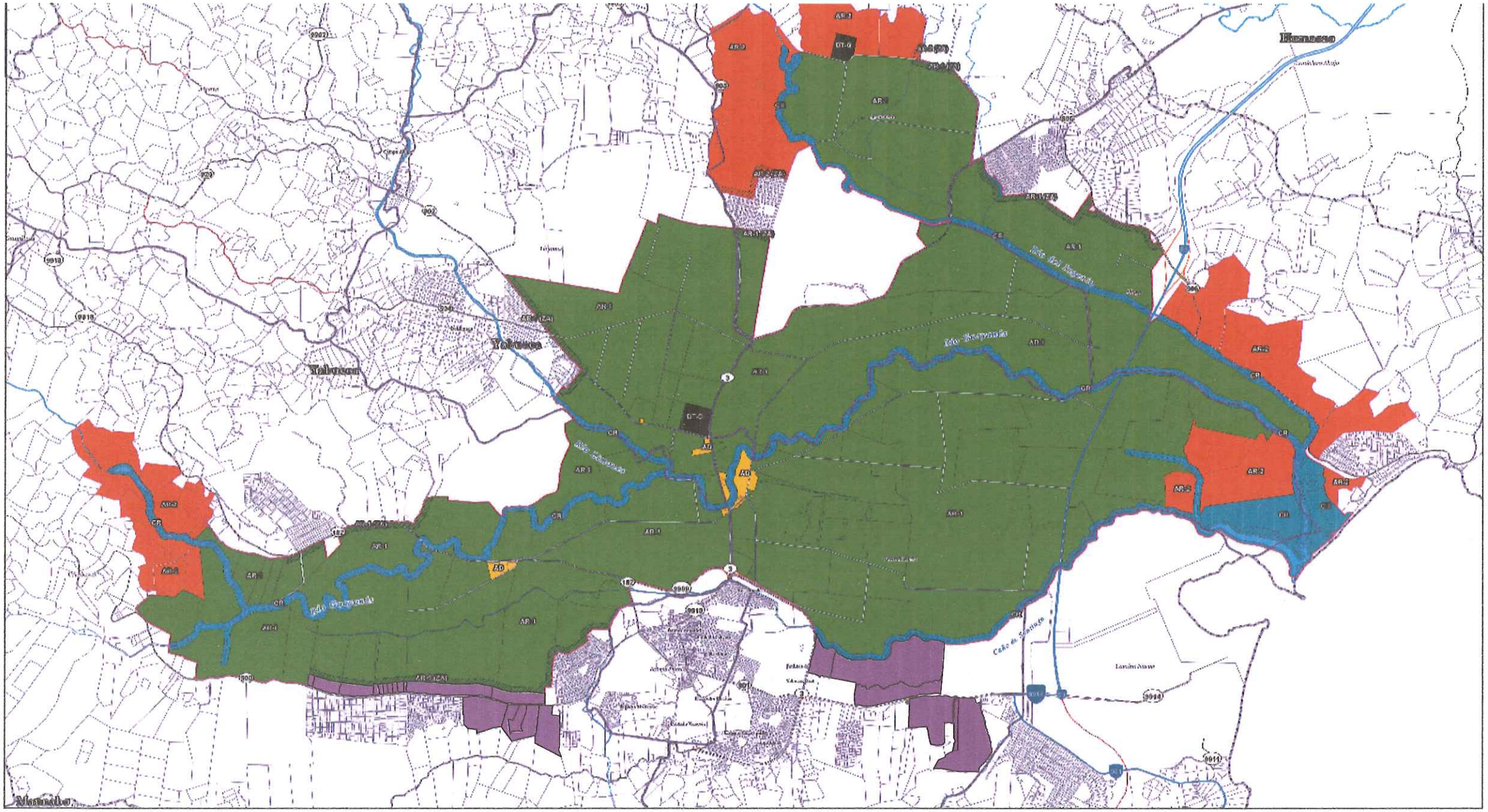

Gobierno de Puerto Rico
Oficina del Gobernador
Junta de Planificación

Mapa de Zonificación Especial

ADOPCIÓN

Mapa de Zonificación Especial para la Reserva Agrícola de Yabucoa, adoptado por la Junta de Planificación de Puerto Rico el 18 de junio de 2012, a tenor con las disposiciones de la Ley Núm. 75 de 24 de junio de 1975, Núm. 170 del 12 de agosto de 1988 y Núm. 40 del 3 de agosto del 2000, según enmendadas.

Este Mapa acompañó al acuerdo adoptado por la Junta en Planificación mediante la Resolución 2012-[illegible] en su sesión del 18 de junio de 2012.

Secretario

APROBACIÓN

A tenor con la dispuesto en la Ley Núm. 75 de 24 de junio de 1975, Núm. 170 del 12 de agosto de 1988 y Núm. 40 del 3 de agosto del 2000, según enmendadas, se aprueba el ADOPTADO el 18 de junio de 2012 el Mapa de Zonificación Especial para la Reserva Agrícola de Yabucoa.

Leyenda:
- Límite Reserva Agrícola de Yabucoa
- Límite de Barrios
- Mancha Urbana
- Mancha Zona
- Distritos de Zonificación Especial
  - AD — Área Desarrollada
  - AR-1 — Agrícola de Reserva Alta
  - AR-1 (ZA) — Agrícola de Reserva Alta - Zona de transición entre diferentes usos
  - AR-2 — Agrícola de Reserva Baja
  - AR-2 (ZA) — Agrícola de Reserva Baja - Zona de transición entre diferentes usos
  - CR — Conservación de Recursos
  - CR-1 — Conservación de Recursos Alta Calidad
  - DT-C — Desarrollo Turístico
  - AR/ZA — Ríos

Localización de la Reserva Agrícola de Yabucoa

los cu
cambi
en el F

Como
de Zo
Reser
todos
estam
Clasifi
localiz
límites

Esto r
proces
de la F
se trab
con la
establ
compo
en el F
Yabuc
en las
se incl

ales se están solicitando
os a la Calificación propuesta
PUT.

se aprecia en el Mapa
nificación Especial de la
va Agrícola de Yabucoa,
los predios para los que
os solicitando cambios de
cación están
ados fuera de los
; de la Reserva.

esponde a que durante el
so de Planificación y Aprobación
Reserva Agrícola de Yabucoa,
bajó en estrecha coordinación
Junta de Planificación, y se
ecieron aquellos terrenos que
ondrían los Suelos Urbanizables
Plan Territorial del Municipio de
oa y cuales de los terrenos
cercanías del Suelo Urbano no
luirían como suelos agrícolas.