CUMBRES DE PONCE, INC.
PO BOX 360
MERCEDITA, PR 00715

RECIBIDO
JUNTA DE PLANIFICACION
2015 MAY 13 PM 12: 09

11 de mayo de 2015

Hon. Luis García Pelatti
Presidente
Junta de Planificación de Puerto Rico

Estimado Presidente:

Adjunto la solicitud de enmienda al Plan Propuesto de Usos de Terrenos de Puerto Rico para la Finca Cumbres de Ponce Inc.

La propuesta presentada se basa en las comunicaciones sostenidas en los pasados meses entre el propietario y el Presidente de la Junta de Planificación y personal de dicha agencia.

De tener alguna duda y/o pregunta favor de comiunicarse con el Lcdo. Antonio J. Barceló Hernández a los telefonos (787) 245-4722 / (787) 813-5851, o a su correo electronico barceloaj@gmail.com.

Cordialmente

Sr. Michael J. Serrallés
Presidente

p/c: Lcdo. Antonio J. Barcelo Hernandez

2 0 MAY 2015

RECIBIDO

Documentos Digitalizados
Inicial LHB
Fecha 5/19/15

CUMBRES DE PONCE, INC.

Propuesta

Finca Cumbres Ponce Inc.

Finca Cumbres Ponce Inc., Municipio de Peñuelas
Área aproximada de 529.94 cuerdas

Finca Cumbres Ponce Inc.

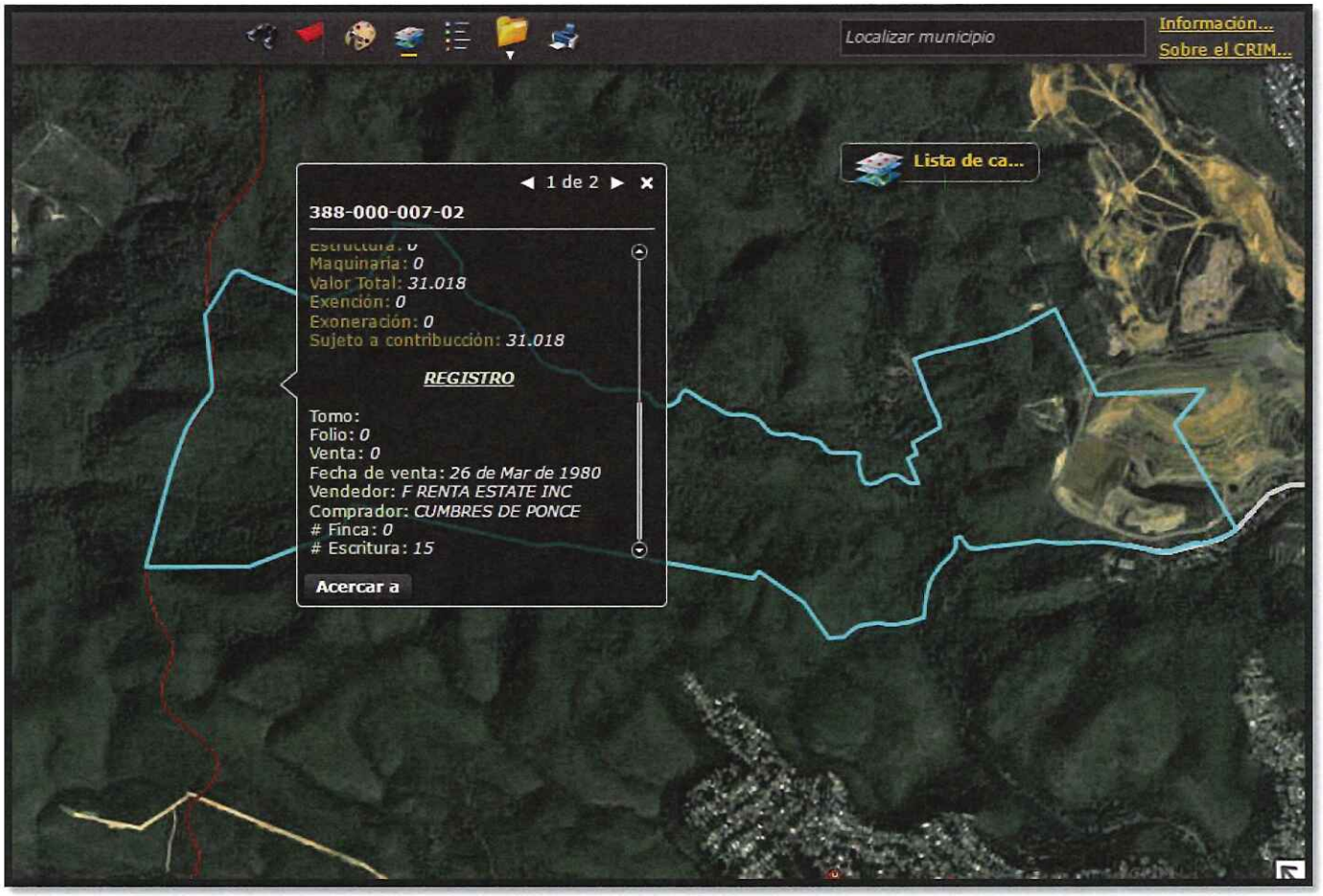

Finca Cumbres Ponce Inc., Municipio de Ponce
Área aproximada de 535.95 cuerdas

Finca Cumbres Ponce Inc.

Áreas de Ponce y Peñuelas

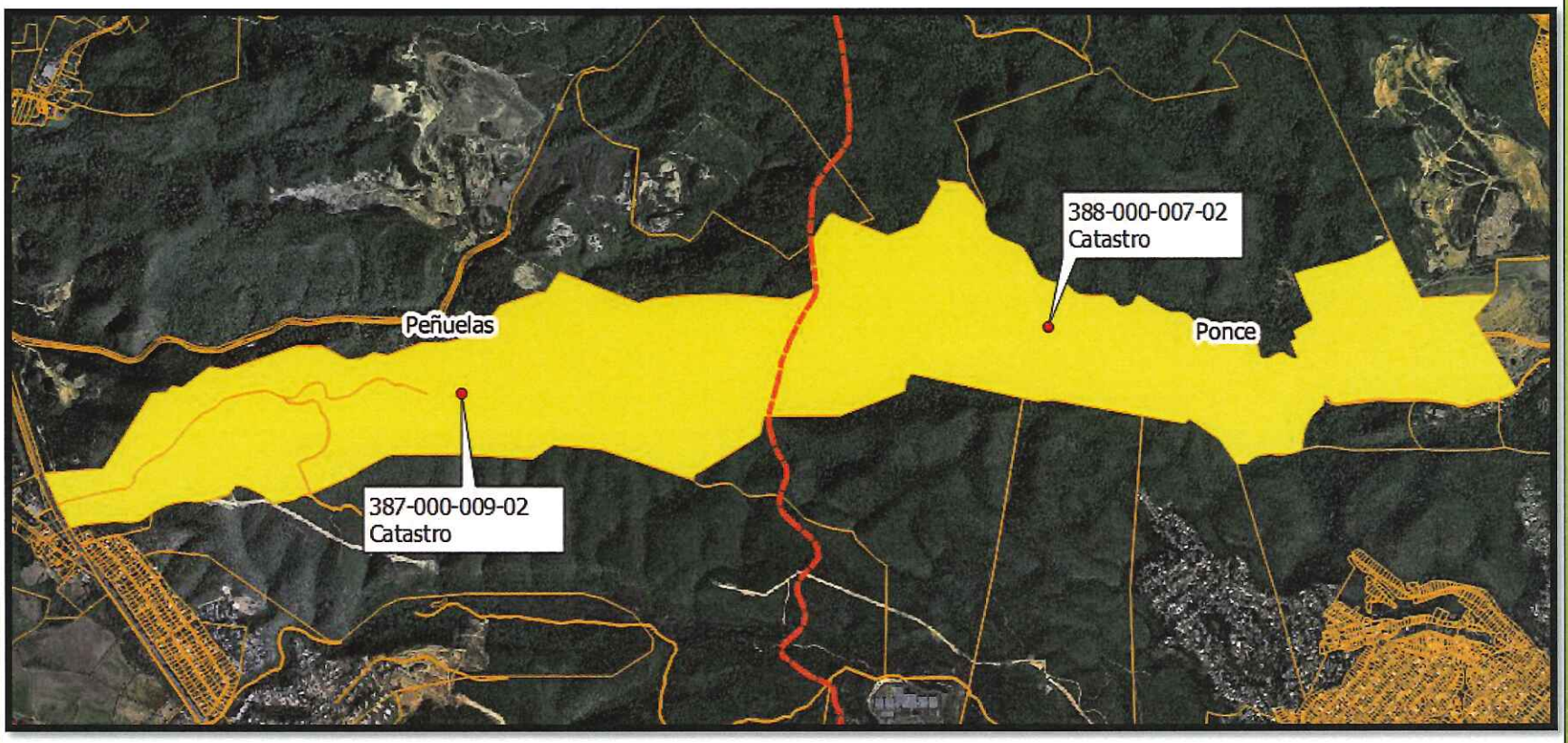

Finca Cumbres Ponce Inc.

Esta Propuesta Permitirá La Continuidad De Los Usos Actuales Aledaños En El Futuro.
Se Propone Proteger 60% De La Finca

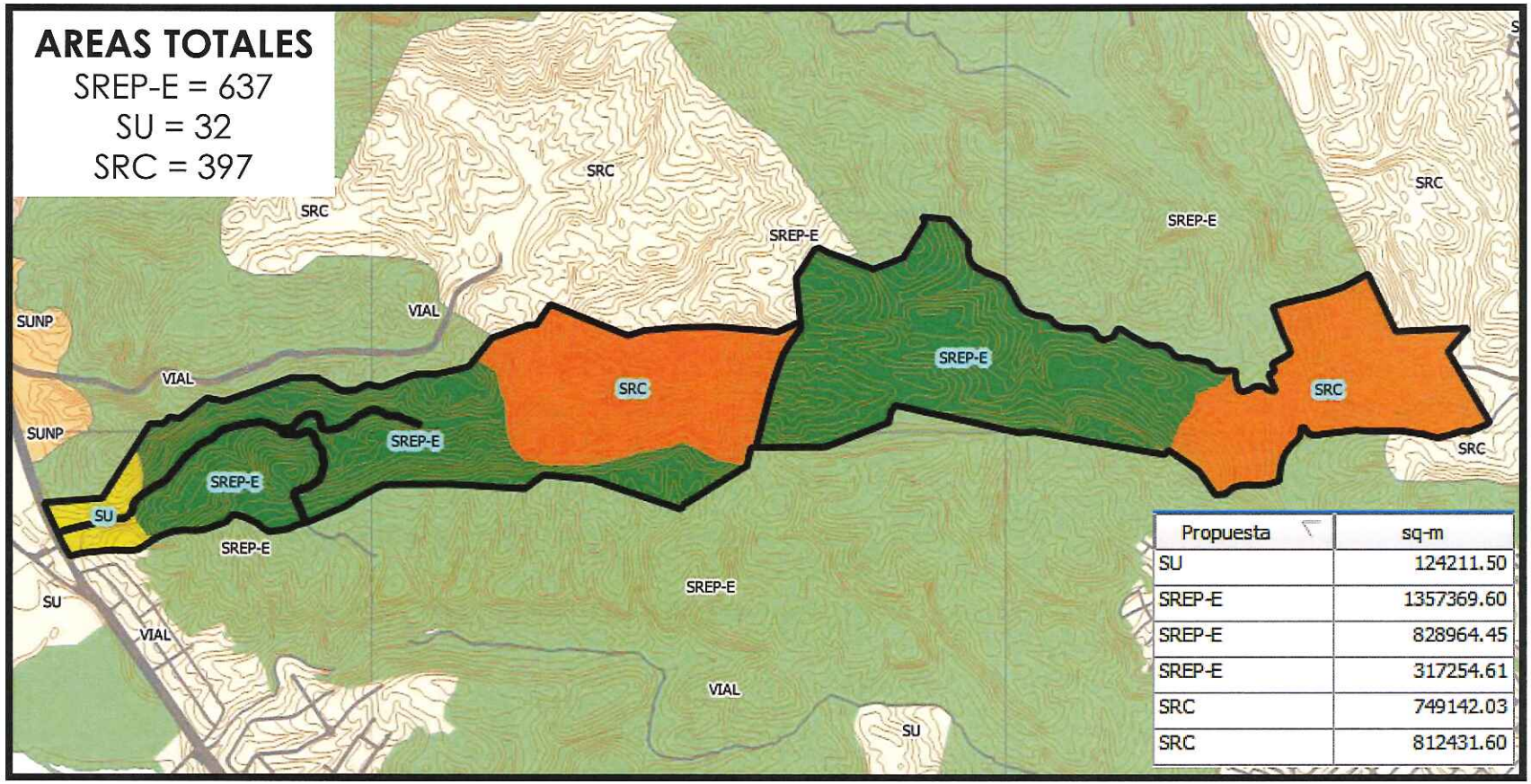

Propuesta	sq-m
SU	124211.50
SREP-E	1357369.60
SREP-E	828964.45
SREP-E	317254.61
SRC	749142.03
SRC	812431.60