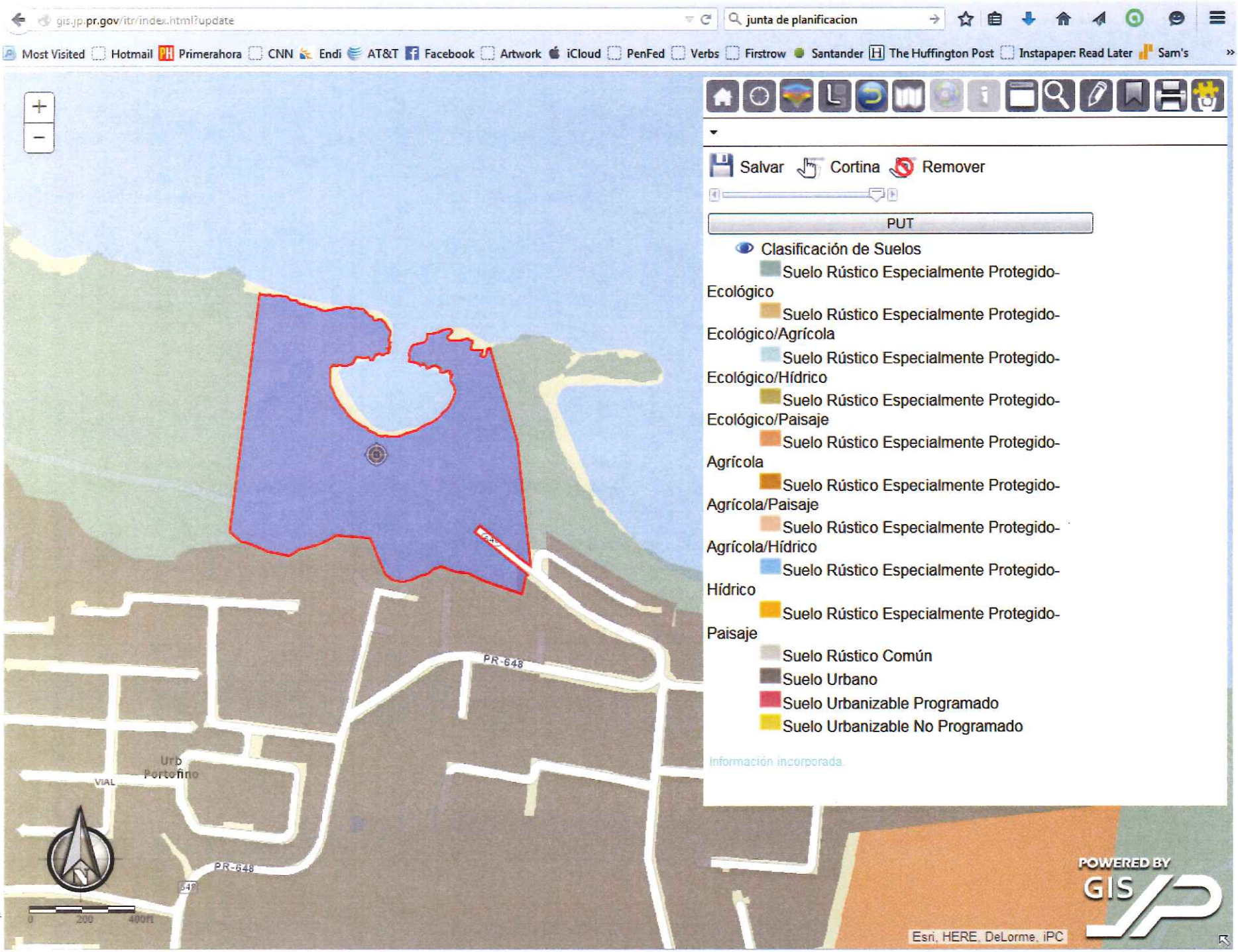
gis.jp.pr.gov/itr/index.html?update
junta de planificacion
Most Visited
Hotmail
Primerahora
CNN
Endi
AT&T
Facebook
Artwork
iCloud
PenFed
Verbs
Firstrow
Santander
The Huffington Post
Instapaper: Read Later
Sam's
Salvar
Cortina
Remover
PUT
Clasificación de Suelos
Suelo Rústico Especialmente Protegido-Ecológico
Suelo Rústico Especialmente Protegido-Ecológico/Agrícola
Suelo Rústico Especialmente Protegido-Ecológico/Hídrico
Suelo Rústico Especialmente Protegido-Ecológico/Paisaje
Suelo Rústico Especialmente Protegido-Agrícola
Suelo Rústico Especialmente Protegido-Agrícola/Paisaje
Suelo Rústico Especialmente Protegido-Agrícola/Hídrico
Suelo Rústico Especialmente Protegido-Hídrico
Suelo Rústico Especialmente Protegido-Paisaje
Suelo Rústico Común
Suelo Urbano
Suelo Urbanizable Programado
Suelo Urbanizable No Programado
Información incorporada
PR-648
Urb Portofino
VIAL
POWERED BY GIS
Esri, HERE, DeLorme, iPC

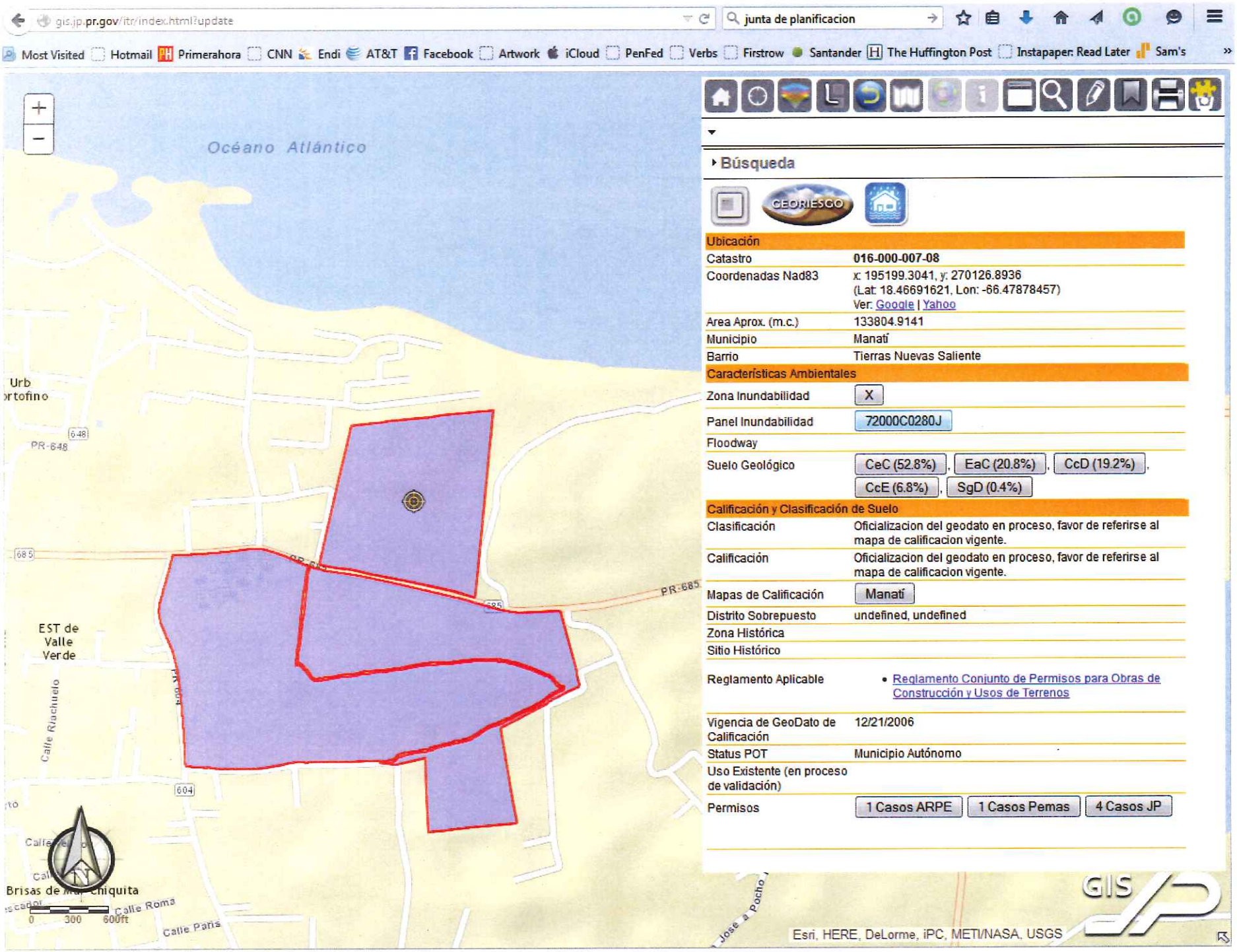
gis.jp.pr.gov/itr/index.html?update
junta de planificacion
Most Visited
Hotmail
Primerahora
CNN
Endi
AT&T
Facebook
Artwork
iCloud
PenFed
Verbs
Firstrow
Santander
The Huffington Post
Instapaper: Read Later
Sam's
Océano Atlántico
Urb
ortofino
PR-648
648
685
PR-685
EST de
Valle
Verde
Calle Riachuelo
604
Brisas de
Chiquita
Calle Roma
Calle Paris
0
300
600ft
Búsqueda
GEORIESGO
Ubicación
Catastro
016-000-007-08
Coordenadas Nad83
x: 195199.3041, y: 270126.8936
(Lat: 18.46691621, Lon: -66.47878457)
Ver: Google | Yahoo
Area Aprox. (m.c.)
133804.9141
Municipio
Manatí
Barrio
Tierras Nuevas Saliente
Características Ambientales
Zona Inundabilidad
X
Panel Inundabilidad
72000C0280J
Floodway
Suelo Geológico
CeC (52.8%)
EaC (20.8%)
CcD (19.2%)
CcE (6.8%)
SgD (0.4%)
Calificación y Clasificación de Suelo
Clasificación
Oficializacion del geodato en proceso, favor de referirse al mapa de calificacion vigente.
Calificación
Oficializacion del geodato en proceso, favor de referirse al mapa de calificacion vigente.
Mapas de Calificación
Manatí
Distrito Sobrepuesto
undefined, undefined
Zona Histórica
Sitio Histórico
Reglamento Aplicable
Reglamento Conjunto de Permisos para Obras de Construcción y Usos de Terrenos
Vigencia de GeoDato de Calificación
12/21/2006
Status POT
Municipio Autónomo
Uso Existente (en proceso de validación)
Permisos
1 Casos ARPE
1 Casos Pemas
4 Casos JP
GIS
Esri, HERE, DeLorme, iPC, METI/NASA, USGS

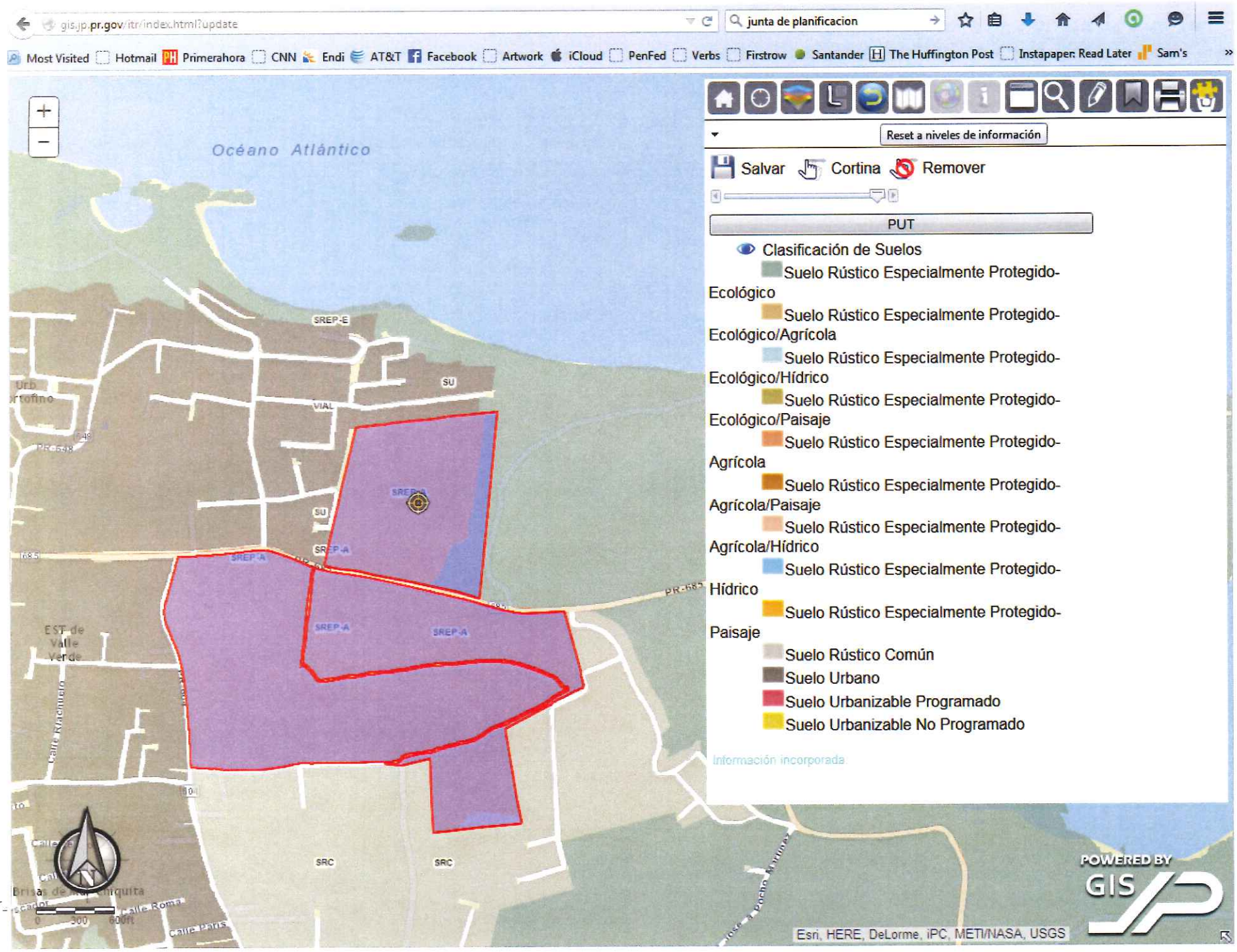
gis.jp.pr.gov/itr/index.html?update
junta de planificacion
Most Visited
Hotmail
Primerahora
CNN
Endi
AT&T
Facebook
Artwork
iCloud
PenFed
Verbs
Firstrow
Santander
The Huffington Post
Instapaper: Read Later
Sam's
Reset a niveles de información
Salvar
Cortina
Remover
PUT
Clasificación de Suelos
Suelo Rústico Especialmente Protegido-Ecológico
Suelo Rústico Especialmente Protegido-Ecológico/Agrícola
Suelo Rústico Especialmente Protegido-Ecológico/Hídrico
Suelo Rústico Especialmente Protegido-Ecológico/Paisaje
Suelo Rústico Especialmente Protegido-Agrícola
Suelo Rústico Especialmente Protegido-Agrícola/Paisaje
Suelo Rústico Especialmente Protegido-Agrícola/Hídrico
Suelo Rústico Especialmente Protegido-Hídrico
Suelo Rústico Especialmente Protegido-Paisaje
Suelo Rústico Común
Suelo Urbano
Suelo Urbanizable Programado
Suelo Urbanizable No Programado
Información incorporada
Océano Atlántico
SREP-E
SU
VIAL
SREP-A
SRC
PR-685
EST de Valle Verde
Calle Roma
Calle Paris
Esri, HERE, DeLorme, iPC, METI/NASA, USGS
POWERED BY GIS

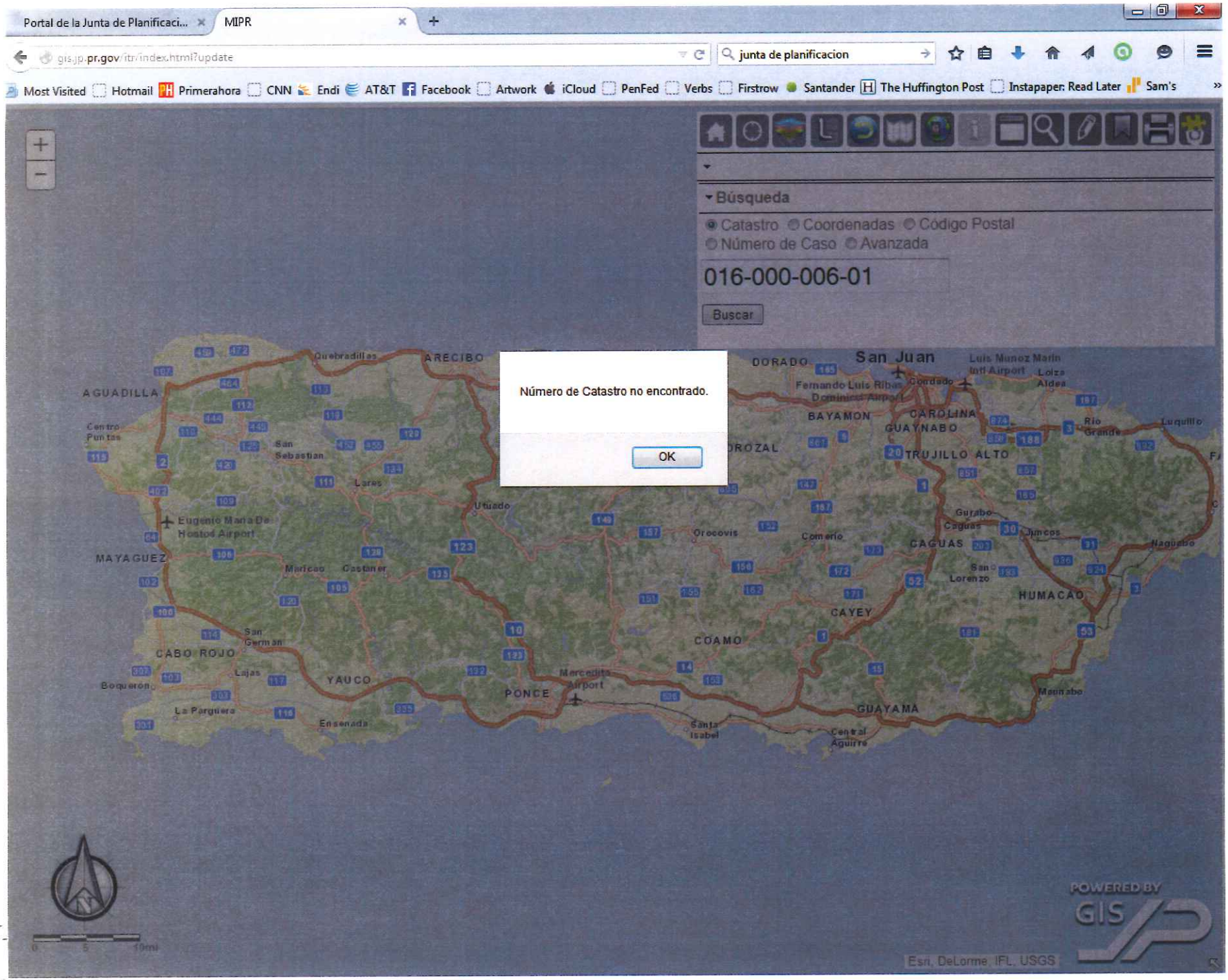
Portal de la Junta de Planificaci...
MIPR
gis.jp.pr.gov/itr/index.html?update
junta de planificacion
Most Visited
Hotmail
Primerahora
CNN
Endi
AT&T
Facebook
Artwork
iCloud
PenFed
Verbs
Firstrow
Santander
The Huffington Post
Instapaper: Read Later
Sam's
Búsqueda
Catastro
Coordenadas
Código Postal
Número de Caso
Avanzada
016-000-006-01
Buscar
Número de Catastro no encontrado.
OK
AGUADILLA
ARECIBO
Quebradillas
DORADO
San Juan
Luis Munoz Marin Intl Airport
Fernando Luis Ribas Dominicci Airport
Condado
Loiza
Aldea
BAYAMON
CAROLINA
GUAYNABO
Rio Grande
Luquillo
TRUJILLO ALTO
OROZAL
Utuado
Lares
San Sebastian
Centro Puntas
Eugenio Maria De Hostos Airport
MAYAGUEZ
Maricao
Castaner
Orocovis
Comerio
Gurabo
Caguas
CAGUAS
Juncos
Naguabo
San Lorenzo
HUMACAO
CAYEY
COAMO
San German
CABO ROJO
Lajas
Boqueron
YAUCO
PONCE
Mercedita Airport
La Parguera
Ensenada
Santa Isabel
GUAYAMA
Arroyo
Central Aguirre
POWERED BY GIS
Esri, DeLorme, IFL, USGS

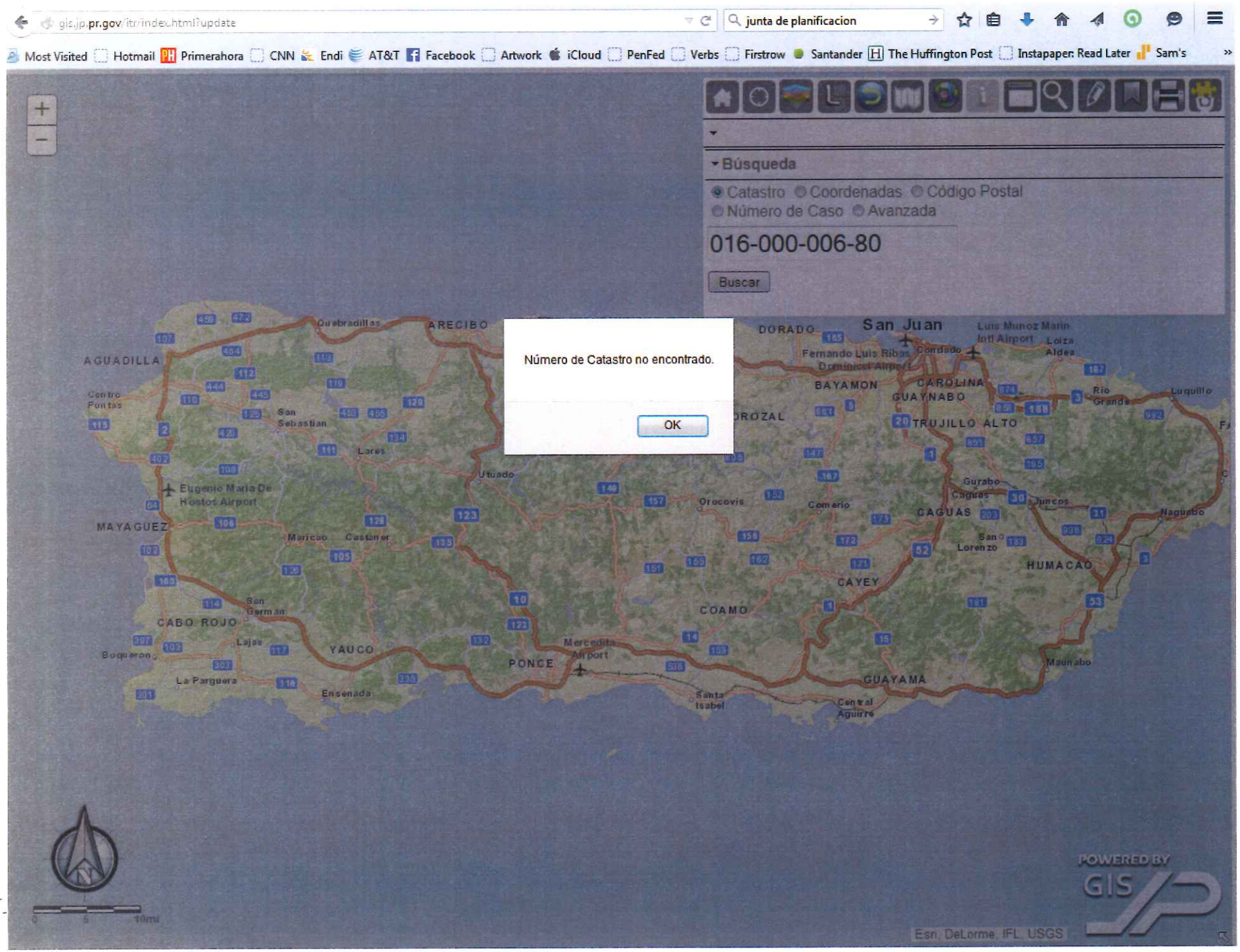
gis.jp.pr.gov/itr/index.html?update
junta de planificacion
Most Visited
Hotmail
Primerahora
CNN
Endi
AT&T
Facebook
Artwork
iCloud
PenFed
Verbs
Firstrow
Santander
The Huffington Post
Instapaper: Read Later
Sam's
Búsqueda
Catastro
Coordenadas
Código Postal
Número de Caso
Avanzada
016-000-006-80
Buscar
Número de Catastro no encontrado.
OK
AGUADILLA
ARECIBO
Quebradillas
DORADO
San Juan
Luis Munoz Marin Intl Airport
Fernando Luis Ribas Dominicci Airport
Condado
Loiza
Aldea
BAYAMON
CAROLINA
GUAYNABO
TRUJILLO ALTO
Rio Grande
Luquillo
Centro Pontas
San Sebastian
Lares
Utuado
Eugenio Maria De Hostos Airport
MAYAGUEZ
Maricao
Castaner
Orocovis
Comerio
Gurabo
Caguas
Juncos
Naguabo
CAGUAS
San Lorenzo
HUMACAO
CAYEY
COAMO
San German
CABO ROJO
Lajas
Boqueron
YAUCO
Mercedita Airport
PONCE
La Parguera
Ensenada
Santa Isabel
GUAYAMA
Central Aguirre
Maunabo
POWERED BY GIS
Esri, DeLorme, IFL, USGS

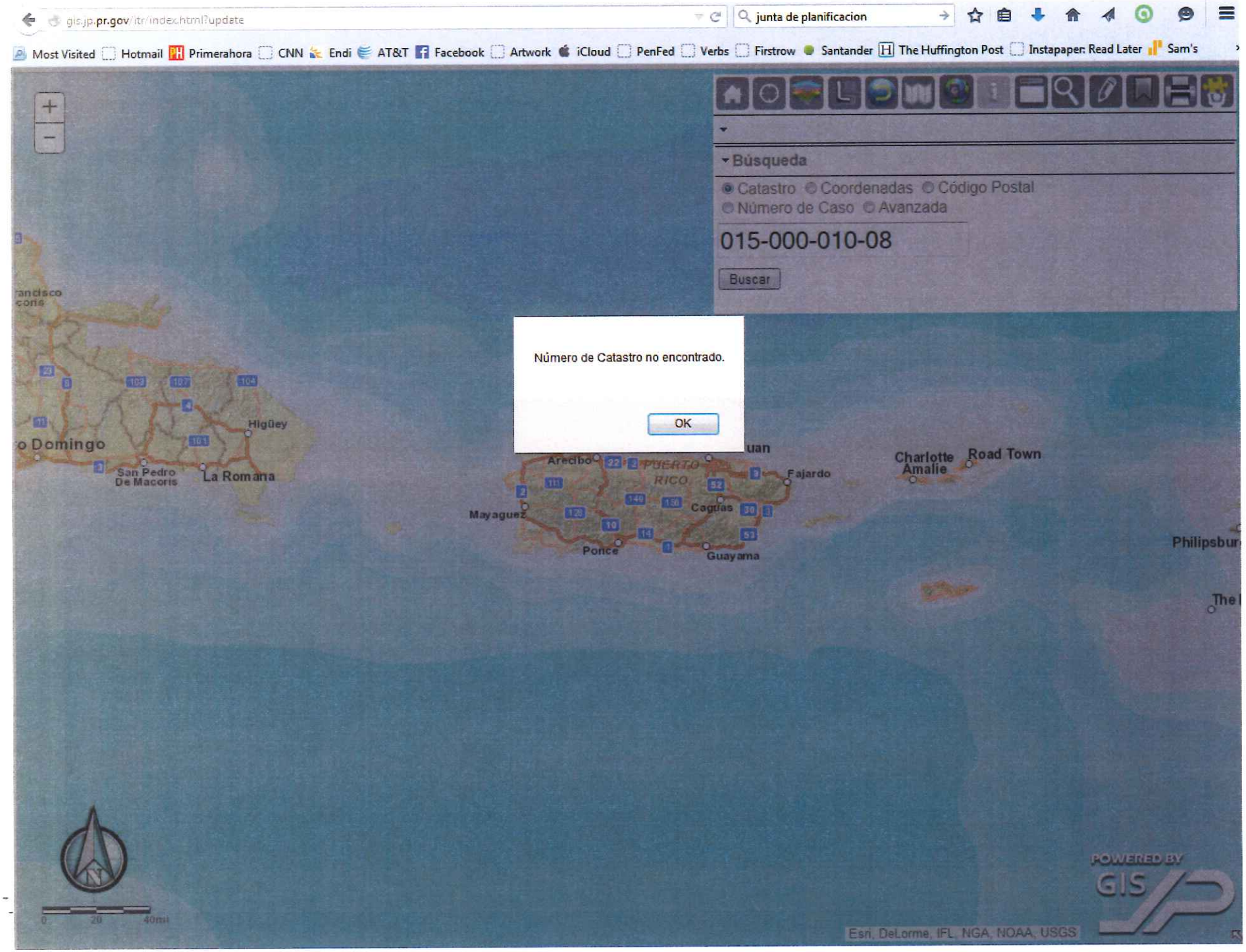
gis.jp.pr.gov/itr/index.html?update
junta de planificacion
Most Visited
Hotmail
Primerahora
CNN
Endi
AT&T
Facebook
Artwork
iCloud
PenFed
Verbs
Firstrow
Santander
The Huffington Post
Instapaper: Read Later
Sam's
Búsqueda
Catastro
Coordenadas
Código Postal
Número de Caso
Avanzada
015-000-010-08
Buscar
Número de Catastro no encontrado.
OK
Higüey
San Pedro De Macoris
La Romana
Arecibo
PUERTO RICO
Fajardo
Mayaguez
Caguas
Ponce
Guayama
Charlotte Amalie
Road Town
Philipsbur
The
POWERED BY GIS
Esri, DeLorme, IFL, NGA, NOAA, USGS

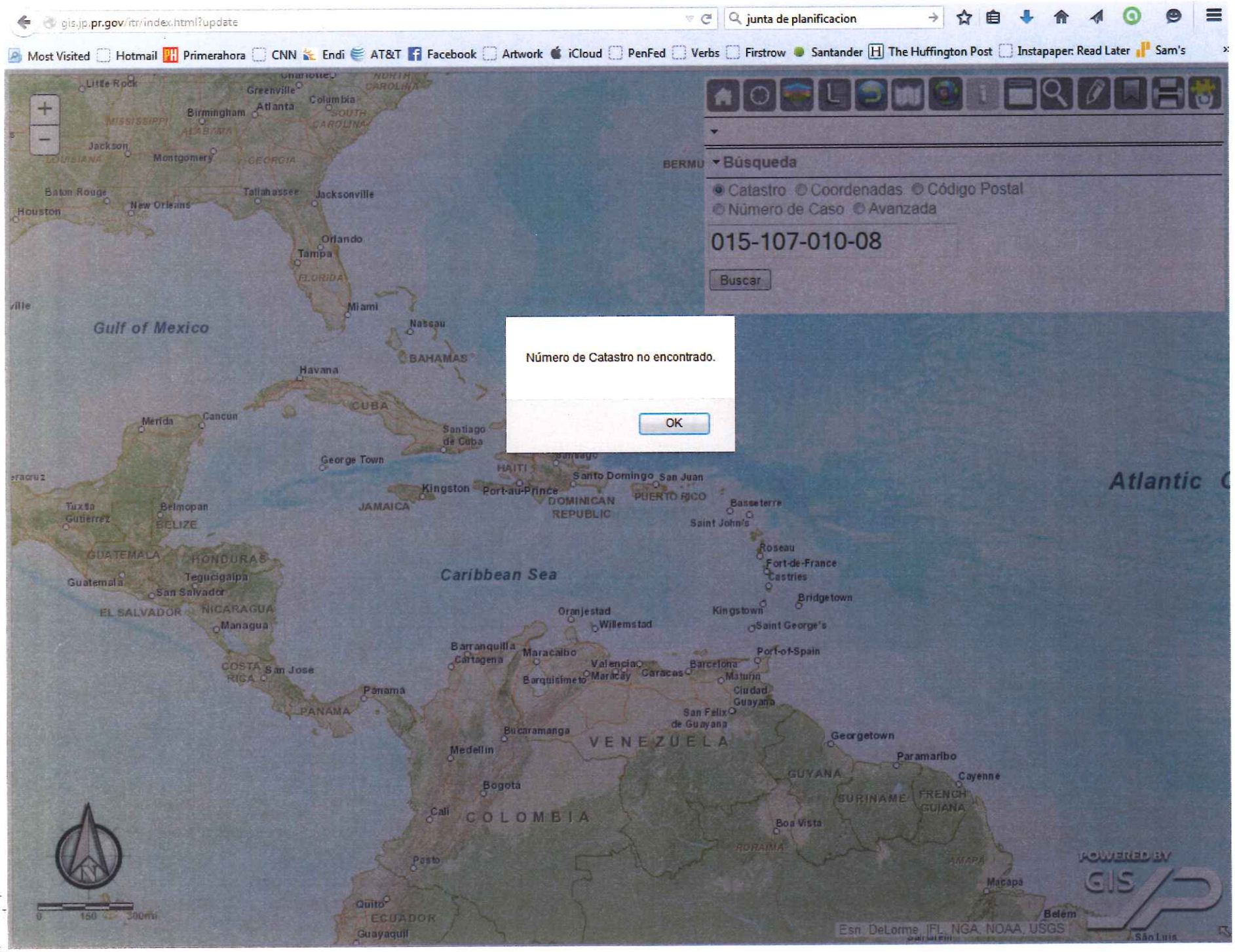
gis.jp.pr.gov/itr/index.html?update
junta de planificacion
Most Visited
Hotmail
Primerahora
CNN
Endi
AT&T
Facebook
Artwork
iCloud
PenFed
Verbs
Firstrow
Santander
The Huffington Post
Instapaper: Read Later
Sam's
Búsqueda
Catastro
Coordenadas
Código Postal
Número de Caso
Avanzada
015-107-010-08
Buscar
Número de Catastro no encontrado.
OK
Gulf of Mexico
Caribbean Sea
Atlantic
CUBA
HAITI
JAMAICA
BAHAMAS
VENEZUELA
COLOMBIA
ECUADOR
PANAMA
COSTA RICA
NICARAGUA
HONDURAS
GUATEMALA
EL SALVADOR
BELIZE
GUYANA
SURINAME
FRENCH GUIANA
PUERTO RICO
DOMINICAN REPUBLIC
Havana
Santiago de Cuba
Kingston
Port-au-Prince
Santo Domingo
San Juan
Nassau
Miami
Tampa
Orlando
Jacksonville
Tallahassee
New Orleans
Houston
Baton Rouge
Atlanta
Birmingham
Charlotte
Greenville
Columbia
Montgomery
Jackson
Little Rock
Merida
Cancun
George Town
Belmopan
Tuxtla Gutierrez
Guatemala
Tegucigalpa
San Salvador
Managua
San Jose
Panama
Barranquilla
Cartagena
Maracaibo
Valencia
Barquisimeto
Maracay
Caracas
Barcelona
Maturin
Ciudad Guayana
San Felix de Guayana
Bucaramanga
Medellin
Bogota
Cali
Pasto
Quito
Guayaquil
Oranjestad
Willemstad
Basseterre
Saint John's
Roseau
Fort-de-France
Castries
Bridgetown
Kingstown
Saint George's
Port-of-Spain
Georgetown
Paramaribo
Cayenne
Boa Vista
Macapa
Belem
São Luis
RORAIMA
AMAPA
Esri, DeLorme, FAO, NGA, NOAA, USGS
POWERED BY GIS

Anejo 7

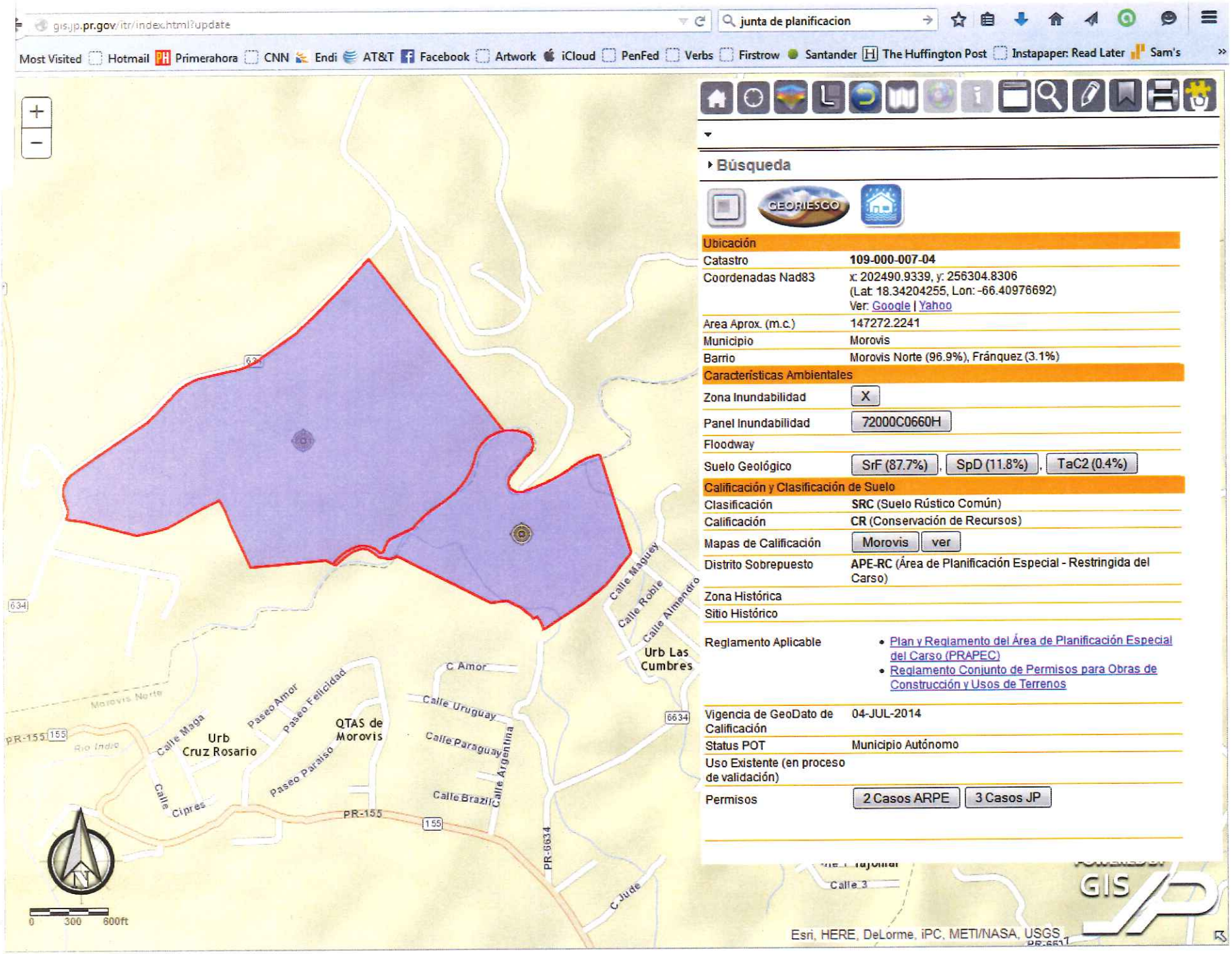
gis.jp.pr.gov/itr/index.html?update
junta de planificacion
Most Visited Hotmail Primerahora CNN Endi AT&T Facebook Artwork iCloud PenFed Verbs Firstrow Santander The Huffington Post Instapaper: Read Later Sam's
Búsqueda
GEORIESGO
Ubicación
Catastro 109-000-007-04
Coordenadas Nad83 x: 202490.9339, y: 256304.8306 (Lat: 18.34204255, Lon: -66.40976692) Ver: Google | Yahoo
Area Aprox. (m.c.) 147272.2241
Municipio Morovis
Barrio Morovis Norte (96.9%), Fránquez (3.1%)
Características Ambientales
Zona Inundabilidad X
Panel Inundabilidad 72000C0660H
Floodway
Suelo Geológico SrF (87.7%), SpD (11.8%), TaC2 (0.4%)
Calificación y Clasificación de Suelo
Clasificación SRC (Suelo Rústico Común)
Calificación CR (Conservación de Recursos)
Mapas de Calificación Morovis ver
Distrito Sobrepuesto APE-RC (Área de Planificación Especial - Restringida del Carso)
Zona Histórica
Sitio Histórico
Reglamento Aplicable
• Plan y Reglamento del Área de Planificación Especial del Carso (PRAPEC)
• Reglamento Conjunto de Permisos para Obras de Construcción y Usos de Terrenos
Vigencia de GeoDato de Calificación 04-JUL-2014
Status POT Municipio Autónomo
Uso Existente (en proceso de validación)
Permisos 2 Casos ARPE 3 Casos JP
Urb Cruz Rosario
QTAS de Morovis
Urb Las Cumbres
Calle Maga
Paseo Amor
Paseo Felicidad
Paseo Paraiso
Calle Ciprés
Calle Uruguay
Calle Paraguay
Calle Argentina
Calle Brazil
C Amor
C Jude
Calle Maguey
Calle Roble
Calle Almendro
Calle 3
PR-155
PR-6634
Morovis Norte
Río Indio
0 300 600ft
Esri, HERE, DeLorme, iPC, METI/NASA, USGS
GIS

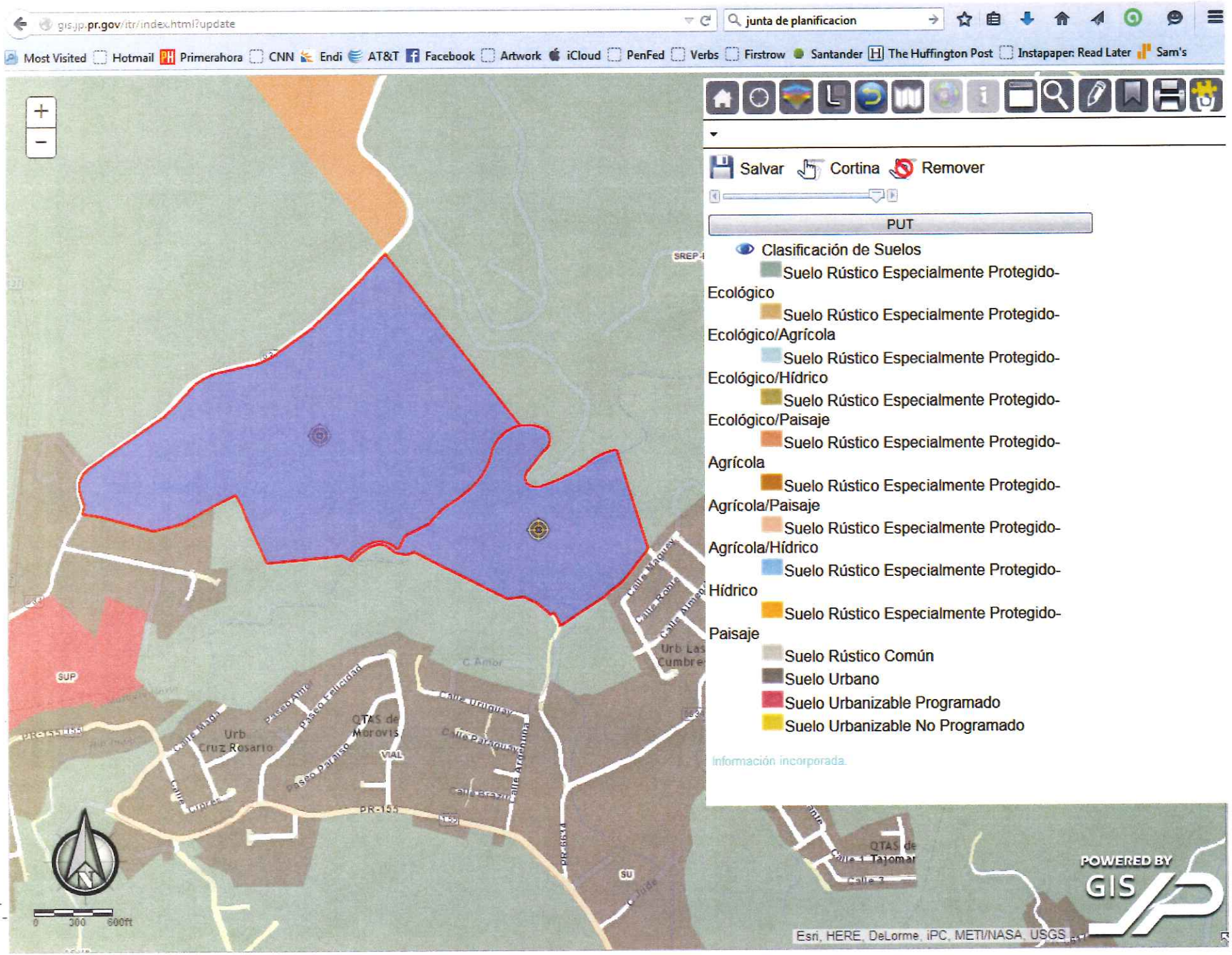
gis.jp.pr.gov/itr/index.html?update
junta de planificacion
Most Visited
Hotmail
Primerahora
CNN
Endi
AT&T
Facebook
Artwork
iCloud
PenFed
Verbs
Firstrow
Santander
The Huffington Post
Instapaper: Read Later
Sam's
Salvar
Cortina
Remover
PUT
Clasificación de Suelos
Suelo Rústico Especialmente Protegido-Ecológico
Suelo Rústico Especialmente Protegido-Ecológico/Agrícola
Suelo Rústico Especialmente Protegido-Ecológico/Hídrico
Suelo Rústico Especialmente Protegido-Ecológico/Paisaje
Suelo Rústico Especialmente Protegido-Agrícola
Suelo Rústico Especialmente Protegido-Agrícola/Paisaje
Suelo Rústico Especialmente Protegido-Agrícola/Hídrico
Suelo Rústico Especialmente Protegido-Hídrico
Suelo Rústico Especialmente Protegido-Paisaje
Suelo Rústico Común
Suelo Urbano
Suelo Urbanizable Programado
Suelo Urbanizable No Programado
Información incorporada
Urb Cruz Rosario
QTAS de Morovis
VIAL
PR-155
SUP
SU
SREP
Urb Las Cumbres
QTAS de Tajomar
0 300 600ft
POWERED BY GIS
Esri, HERE, DeLorme, iPC, METI/NASA, USGS

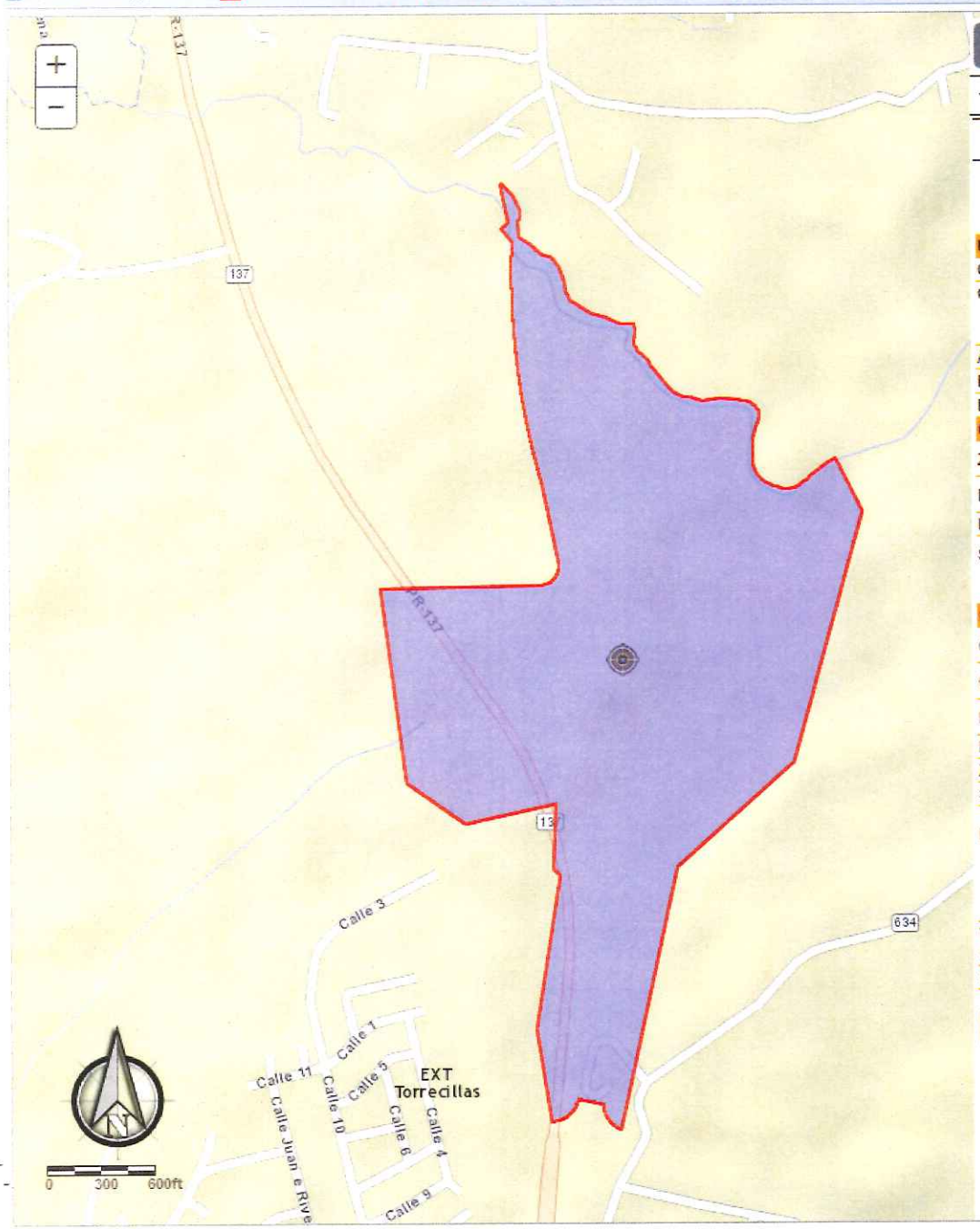

gis.jp.pr.gov/itr/index.html?update

junta de planificacion

Most Visited | Hotmail | Primerahora | CNN | Endi | AT&T | Facebook | Artwork | iCloud | PenFed | Verbs | Firstrow | Santander | The Huffington Post | Instapaper: Read Later | Sam's

Búsqueda

GEORIESGO

Ubicación	
Catastro	**109-000-007-02**
Coordenadas Nad83	x: 201383.0049, y: 257167.6476 (Lat: 18.34983891, Lon: -66.42024831) Ver: Google | Yahoo
Area Aprox. (m.c.)	556079.7501
Municipio	Morovis
Barrio	Fránquez
Características Ambientales	
Zona Inundabilidad	X
Panel Inundabilidad	72000C0660H
Floodway	
Suelo Geológico	SpD (53.5%), SrF (26.4%), EcB (9.7%), SoC (5.5%), ERR (4.6%), AnB (0.3%)
Calificación y Clasificación de Suelo	
Clasificación	SU (97%), SRC (3%)
Calificación	CR (95%), AD (3%), I-L (1%), R-I (1%)
Mapas de Calificación	Morovis ver
Distrito Sobrepuesto	undefined, undefined
Zona Histórica	
Sitio Histórico	
Reglamento Aplicable	• Plan y Reglamento del Área de Planificación Especial del Carso (PRAPEC) • Reglamento Conjunto de Permisos para Obras de Construcción y Usos de Terrenos
Vigencia de GeoDato de Calificación	04-JUL-2014
Status POT	Municipio Autónomo
Usos Permitidos Por Reglamento	**AD** • Usos permitidos conforme a las consultas de ubicación para comunidad rural, urbanización aislada o desarrollo industrial • Comunidades o urbanizaciones aisladas servidas por alcantarillado sanitario se permitirán casas de 2 familias a la densidad de una familia por cada 150 m2 del área del solar • Casas de 1 familia = solares < 800 m2 • Casas de 1 o 2 familias = solares = 800 m2

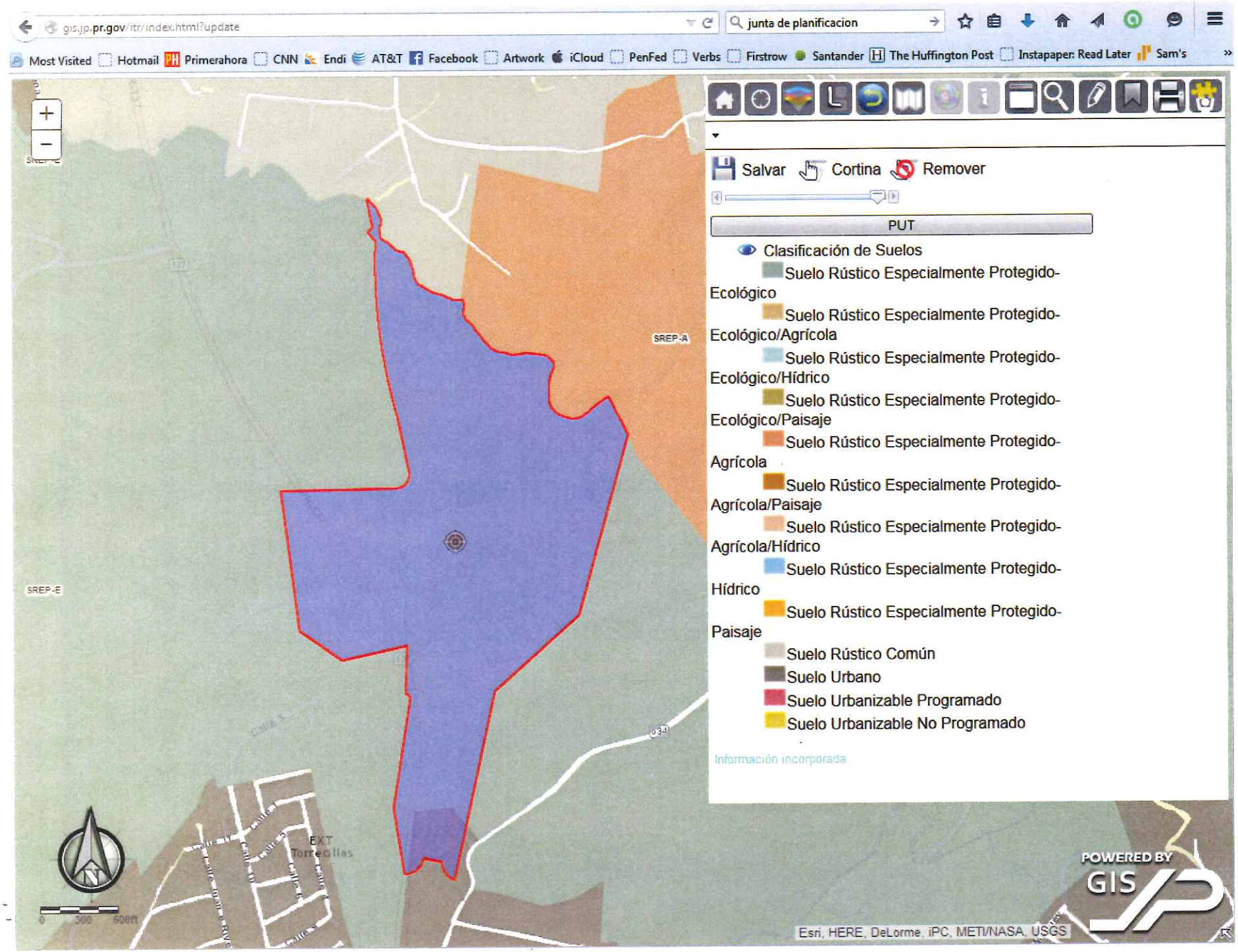
gis.jp.pr.gov/itr/index.html?update
junta de planificacion
Most Visited
Hotmail
Primerahora
CNN
Endi
AT&T
Facebook
Artwork
iCloud
PenFed
Verbs
Firstrow
Santander
The Huffington Post
Instapaper: Read Later
Sam's
Salvar
Cortina
Remover
PUT
Clasificación de Suelos
Suelo Rústico Especialmente Protegido-Ecológico
Suelo Rústico Especialmente Protegido-Ecológico/Agrícola
Suelo Rústico Especialmente Protegido-Ecológico/Hídrico
Suelo Rústico Especialmente Protegido-Ecológico/Paisaje
Suelo Rústico Especialmente Protegido-Agrícola
Suelo Rústico Especialmente Protegido-Agrícola/Paisaje
Suelo Rústico Especialmente Protegido-Agrícola/Hídrico
Suelo Rústico Especialmente Protegido-Hídrico
Suelo Rústico Especialmente Protegido-Paisaje
Suelo Rústico Común
Suelo Urbano
Suelo Urbanizable Programado
Suelo Urbanizable No Programado
Información incorporada
SREP-A
SREP-E
EXT Torrecillas
POWERED BY GIS
Esri, HERE, DeLorme, iPC, METI/NASA, USGS

gis.jp.pr.gov/itr/index.html?update

junta de planificacion

Most Visited | Hotmail | Primerahora | CNN | Endi | AT&T | Facebook | Artwork | iCloud | PenFed | Verbs | Firstrow | Santander | The Huffington Post | Instapaper: Read Later | Sam's

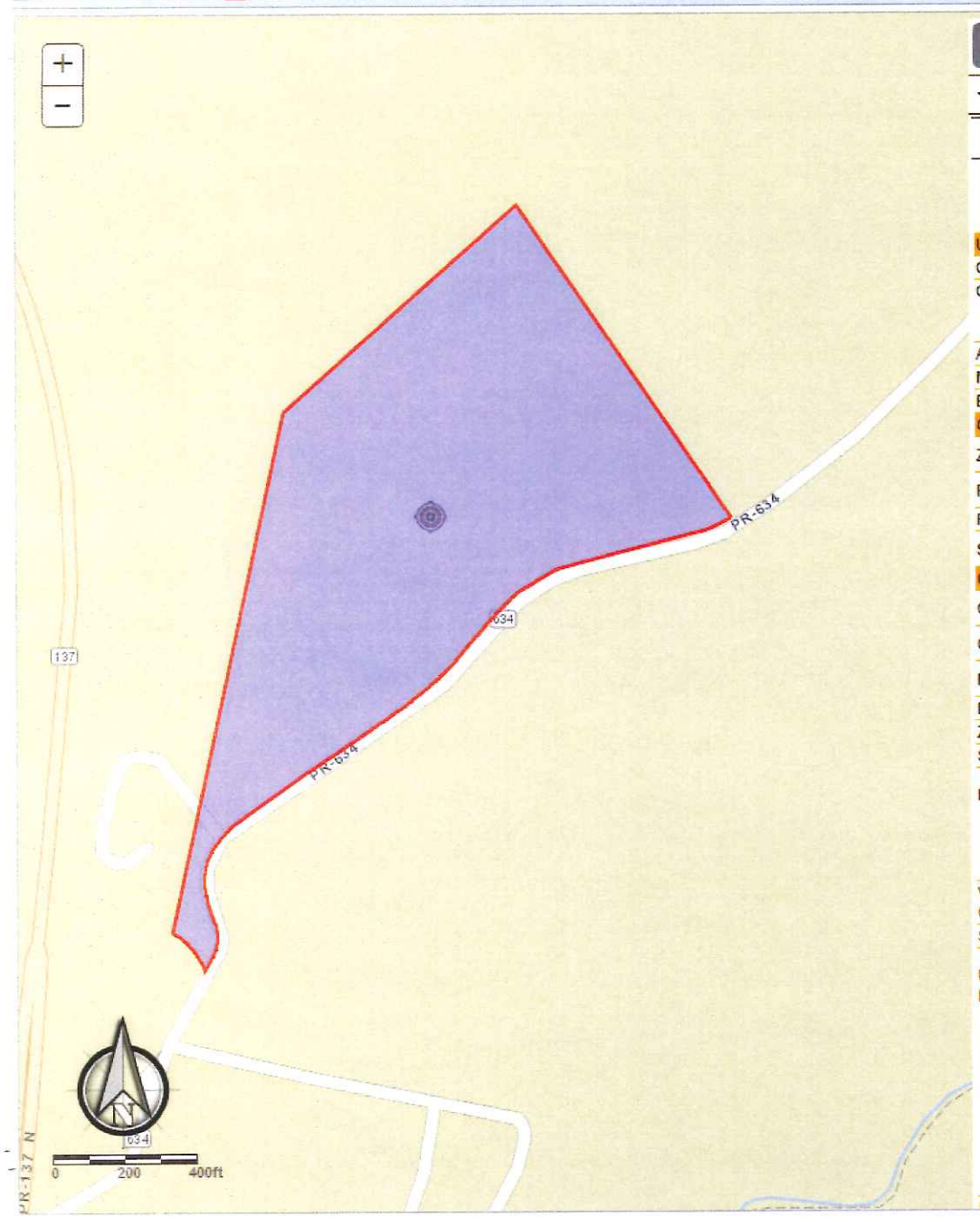

Búsqueda

GEORIESGO

Ubicación	
Catastro	**109-000-007-06**
Coordenadas Nad83	x: 201600.5350, y: 256724.4428 (Lat: 18.34583449, Lon: -66.41819054) Ver: Google | Yahoo
Area Aprox. (m.c.)	113367.2755
Municipio	Morovis
Barrio	Fránquez
Características Ambientales	
Zona Inundabilidad	X
Panel Inundabilidad	72000C0660H
Floodway	
Suelo Geológico	SoC (94.3%), SpD (5.7%)
Calificación y Clasificación de Suelo	
Clasificación	SU (97%), SRC (3%)
Calificación	CR (97%), AD (3%)
Mapas de Calificación	Morovis ver
Distrito Sobrepuesto	undefined, undefined
Zona Histórica	
Sitio Histórico	
Reglamento Aplicable	• Plan y Reglamento del Área de Planificación Especial del Carso (PRAPEC) • Reglamento Conjunto de Permisos para Obras de Construcción y Usos de Terrenos
Vigencia de GeoDato de Calificación	04-JUL-2014
Status POT	Municipio Autónomo
Usos Permitidos Por Reglamento	**AD** • Usos permitidos conforme a las consultas de ubicación para comunidad rural, urbanización aislada o desarrollo industrial • Comunidades o urbanizaciones aisladas servidas por alcantarillado sanitario se permitirán casas de 2 familias a la densidad de una familia por cada 150 m2 del área del solar • Casas de 1 familia = solares < 800 m2 • Casas de 1 o 2 familias = solares = 800 m2
Uso Existente (en proceso)	**Comercial**

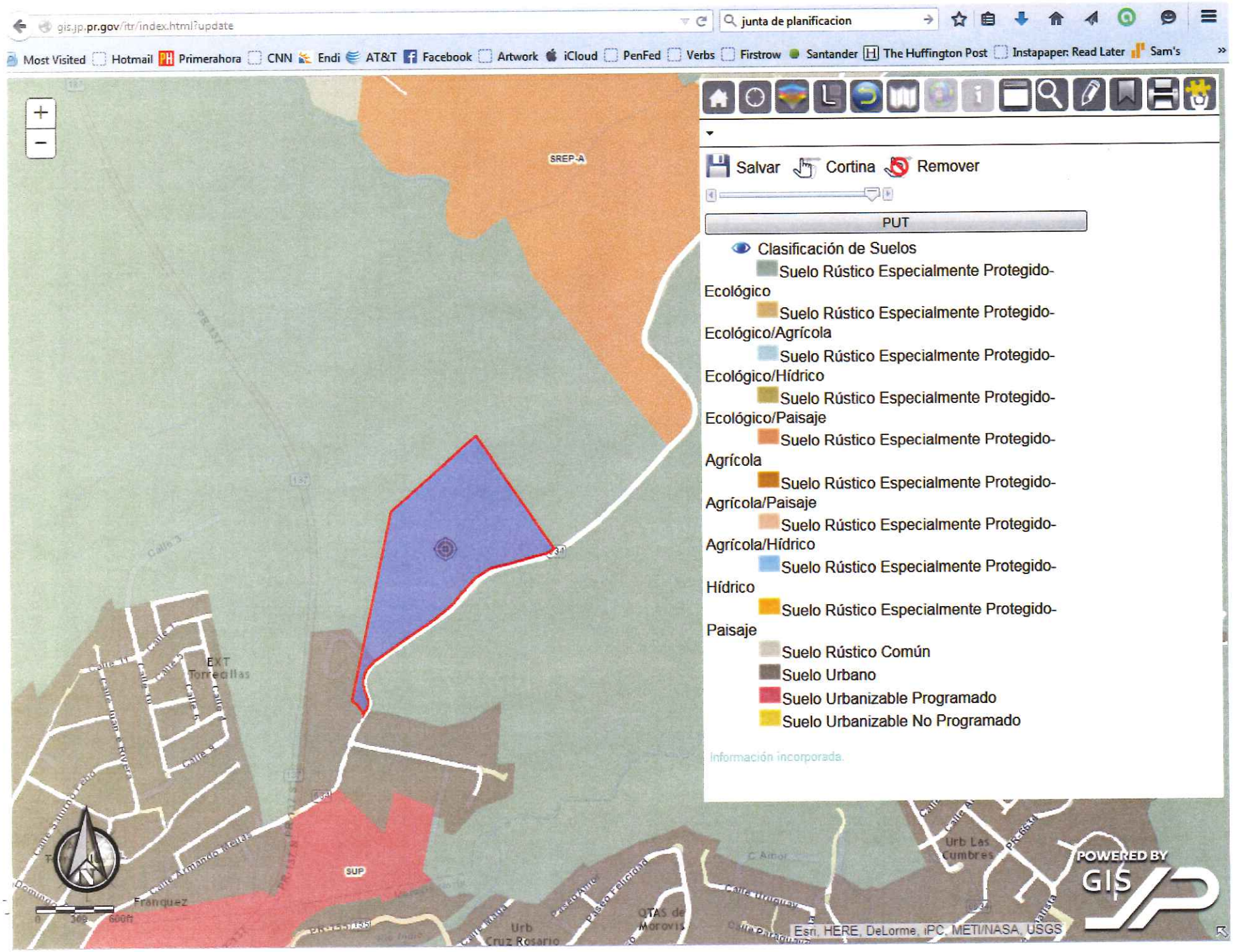
gis.jp.pr.gov/rtr/index.html?update
junta de planificacion
Most Visited
Hotmail
Primerahora
CNN
Endi
AT&T
Facebook
Artwork
iCloud
PenFed
Verbs
Firstrow
Santander
The Huffington Post
Instapaper: Read Later
Sam's
SREP-A
Salvar
Cortina
Remover
PUT
Clasificación de Suelos
Suelo Rústico Especialmente Protegido-Ecológico
Suelo Rústico Especialmente Protegido-Ecológico/Agrícola
Suelo Rústico Especialmente Protegido-Ecológico/Hídrico
Suelo Rústico Especialmente Protegido-Ecológico/Paisaje
Suelo Rústico Especialmente Protegido-Agrícola
Suelo Rústico Especialmente Protegido-Agrícola/Paisaje
Suelo Rústico Especialmente Protegido-Agrícola/Hídrico
Suelo Rústico Especialmente Protegido-Hídrico
Suelo Rústico Especialmente Protegido-Paisaje
Suelo Rústico Común
Suelo Urbano
Suelo Urbanizable Programado
Suelo Urbanizable No Programado
Información incorporada.
EXT Torrecillas
SUP
Urb Las Cumbres
Urb Cruz Rosario
Esri, HERE, DeLorme, iPC, METI/NASA, USGS
POWERED BY GIS

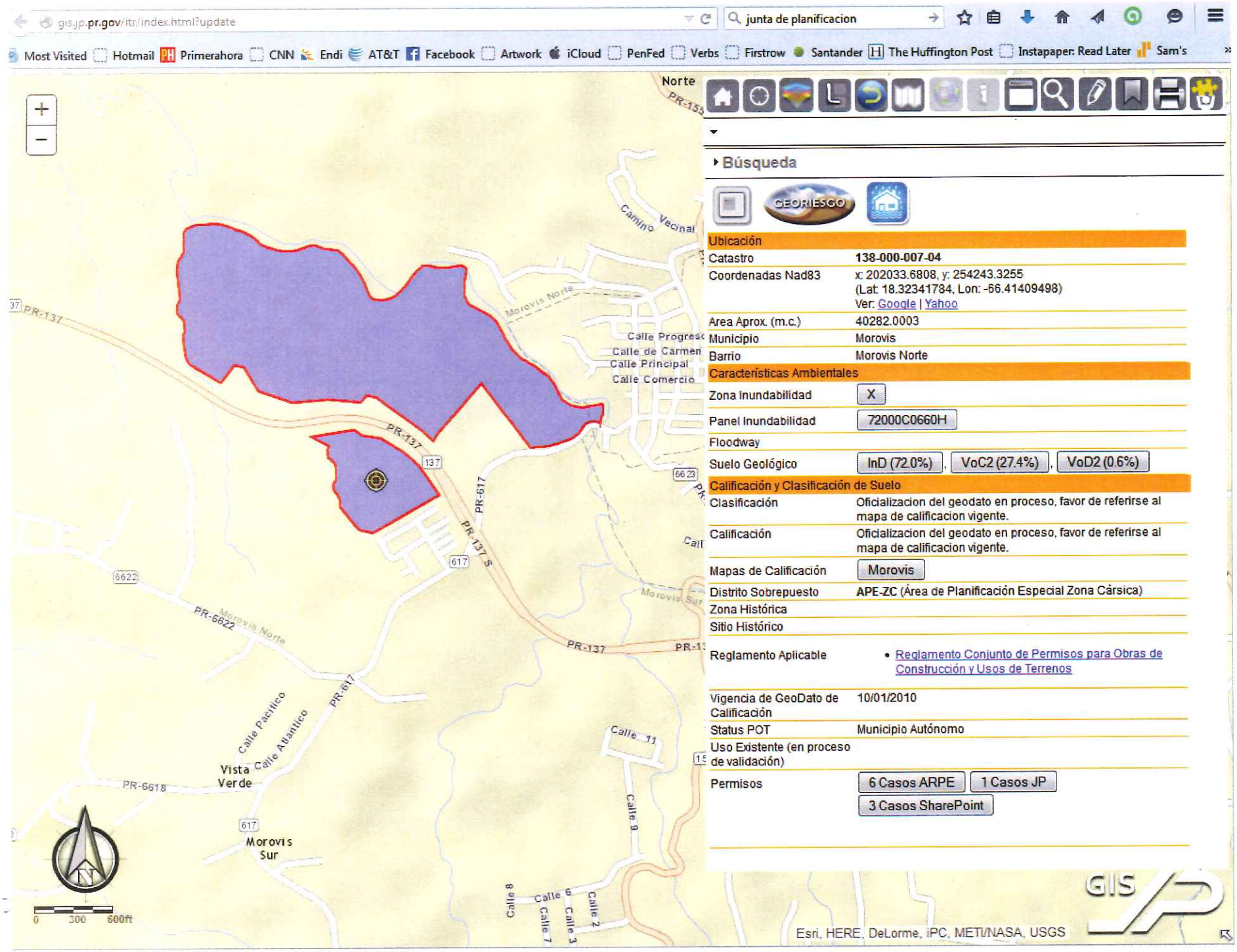
gis.jp.pr.gov/itr/index.html?update
junta de planificacion
Most Visited
Hotmail
Primerahora
CNN
Endi
AT&T
Facebook
Artwork
iCloud
PenFed
Verbs
Firstrow
Santander
The Huffington Post
Instapaper: Read Later
Sam's
Norte
Búsqueda
GEORIESGO
Ubicación
Catastro
138-000-007-04
Coordenadas Nad83
x: 202033.6808, y: 254243.3255
(Lat: 18.32341784, Lon: -66.41409498)
Ver: Google | Yahoo
Area Aprox. (m.c.)
40282.0003
Municipio
Morovis
Barrio
Morovis Norte
Características Ambientales
Zona Inundabilidad
X
Panel Inundabilidad
72000C0660H
Floodway
Suelo Geológico
InD (72.0%)
VoC2 (27.4%)
VoD2 (0.6%)
Calificación y Clasificación de Suelo
Clasificación
Oficializacion del geodato en proceso, favor de referirse al mapa de calificacion vigente.
Calificación
Oficializacion del geodato en proceso, favor de referirse al mapa de calificacion vigente.
Mapas de Calificación
Morovis
Distrito Sobrepuesto
APE-ZC (Área de Planificación Especial Zona Cársica)
Zona Histórica
Sitio Histórico
Reglamento Aplicable
Reglamento Conjunto de Permisos para Obras de Construcción y Usos de Terrenos
Vigencia de GeoDato de Calificación
10/01/2010
Status POT
Municipio Autónomo
Uso Existente (en proceso de validación)
Permisos
6 Casos ARPE
1 Casos JP
3 Casos SharePoint
Camino Vecinal
Morovis Norte
Calle Progreso
Calle de Carmen
Calle Principal
Calle Comercio
PR-137
PR-617
PR-137 S
6622
PR-6622
Morovis Sur
Calle Pacifico
Calle Atlantico
Vista Verde
PR-6618
Calle 11
Calle 9
Calle 8
Calle 7
Calle 6
Calle 3
Calle 2
0 300 600ft
Esri, HERE, DeLorme, iPC, METI/NASA, USGS
GIS

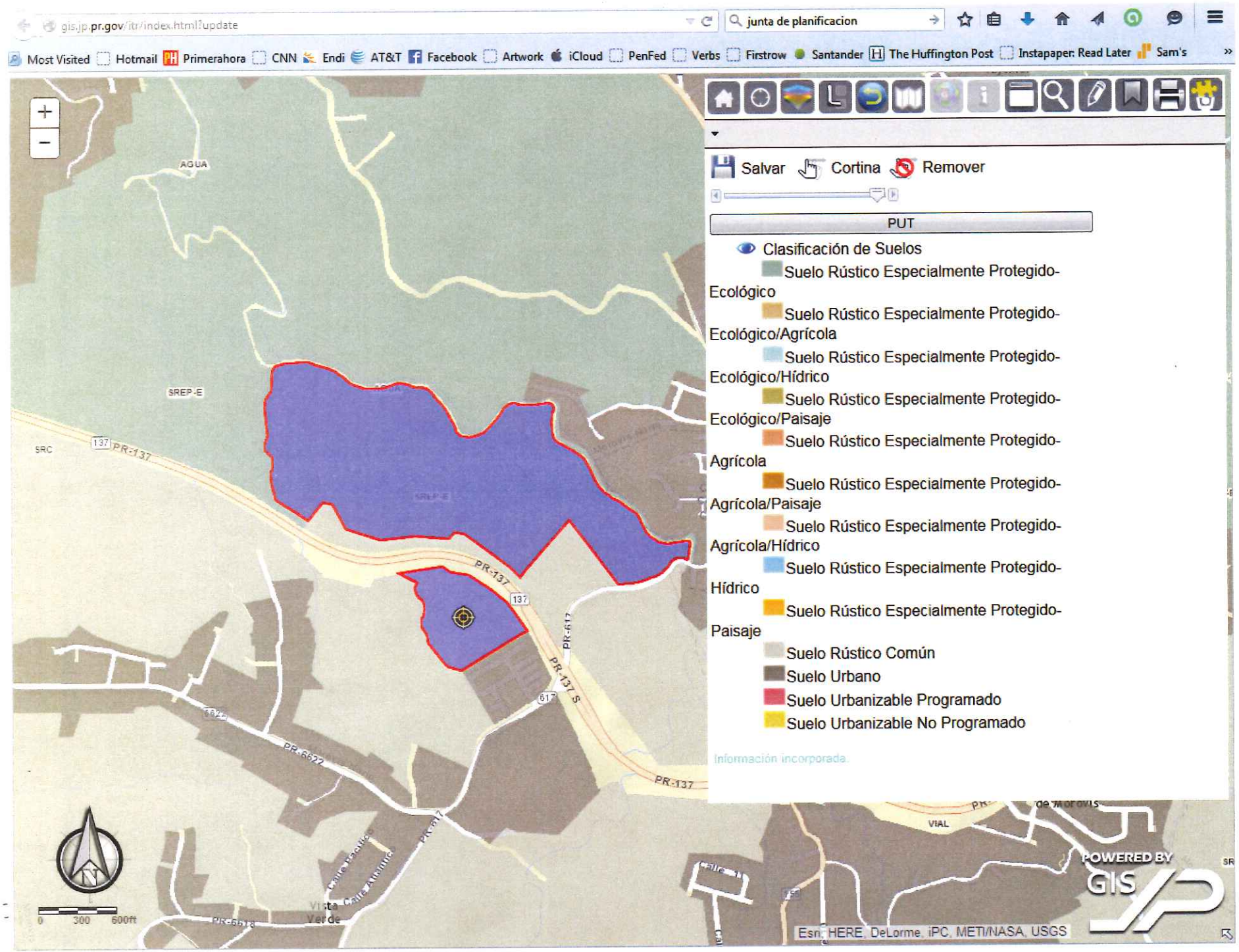
gis.jp.pr.gov/itr/index.html?update
junta de planificacion
Most Visited
Hotmail
Primerahora
CNN
Endi
AT&T
Facebook
Artwork
iCloud
PenFed
Verbs
Firstrow
Santander
The Huffington Post
Instapaper: Read Later
Sam's
Salvar
Cortina
Remover
PUT
Clasificación de Suelos
Suelo Rústico Especialmente Protegido-Ecológico
Suelo Rústico Especialmente Protegido-Ecológico/Agrícola
Suelo Rústico Especialmente Protegido-Ecológico/Hídrico
Suelo Rústico Especialmente Protegido-Ecológico/Paisaje
Suelo Rústico Especialmente Protegido-Agrícola
Suelo Rústico Especialmente Protegido-Agrícola/Paisaje
Suelo Rústico Especialmente Protegido-Agrícola/Hídrico
Suelo Rústico Especialmente Protegido-Hídrico
Suelo Rústico Especialmente Protegido-Paisaje
Suelo Rústico Común
Suelo Urbano
Suelo Urbanizable Programado
Suelo Urbanizable No Programado
Información incorporada
AGUA
SREP-E
PR-137
PR-6622
PR-617
PR-137 S
VIAL
POWERED BY GIS
Esri, HERE, DeLorme, iPC, METI/NASA, USGS

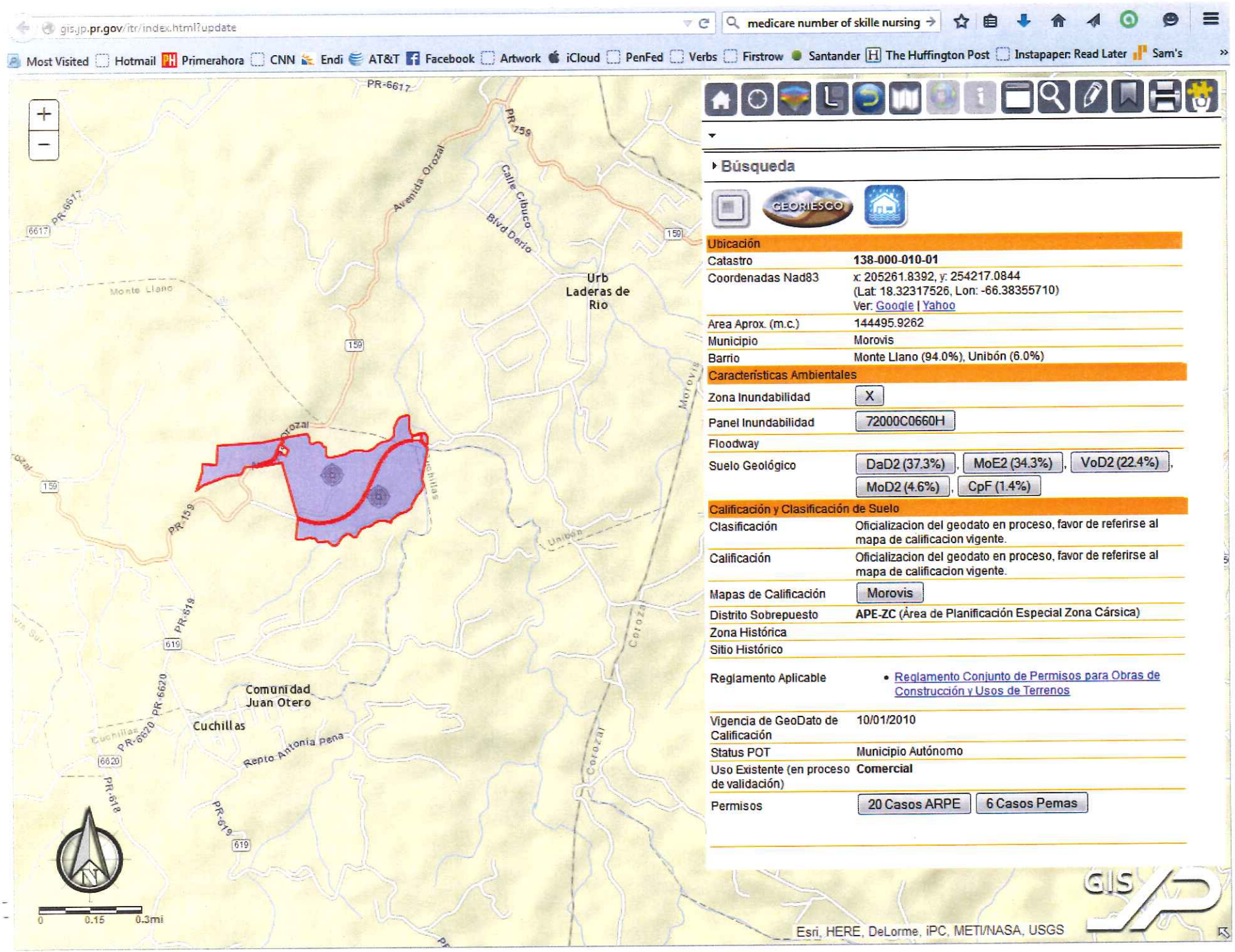
gis.jp.pr.gov/itr/index.html?update
medicare number of skille nursing
Most Visited
Hotmail
Primerahora
CNN
Endi
AT&T
Facebook
Artwork
iCloud
PenFed
Verbs
Firstrow
Santander
The Huffington Post
Instapaper: Read Later
Sam's
Búsqueda
GEORIESGO
Ubicación
Catastro
138-000-010-01
Coordenadas Nad83
x: 205261.8392, y: 254217.0844
(Lat: 18.32317526, Lon: -66.38355710)
Ver: Google | Yahoo
Area Aprox. (m.c.)
144495.9262
Municipio
Morovis
Barrio
Monte Llano (94.0%), Unibón (6.0%)
Características Ambientales
Zona Inundabilidad
X
Panel Inundabilidad
72000C0660H
Floodway
Suelo Geológico
DaD2 (37.3%)
MoE2 (34.3%)
VoD2 (22.4%)
MoD2 (4.6%)
CpF (1.4%)
Calificación y Clasificación de Suelo
Clasificación
Oficializacion del geodato en proceso, favor de referirse al mapa de calificacion vigente.
Calificación
Oficializacion del geodato en proceso, favor de referirse al mapa de calificacion vigente.
Mapas de Calificación
Morovis
Distrito Sobrepuesto
APE-ZC (Área de Planificación Especial Zona Cársica)
Zona Histórica
Sitio Histórico
Reglamento Aplicable
Reglamento Conjunto de Permisos para Obras de Construcción y Usos de Terrenos
Vigencia de GeoDato de Calificación
10/01/2010
Status POT
Municipio Autónomo
Uso Existente (en proceso de validación)
Comercial
Permisos
20 Casos ARPE
6 Casos Pemas
PR-6617
PR-759
Avenida Orozal
Calle Cibuco
Blvd Derio
Urb Laderas de Rio
Monte Llano
159
PR-159
Morovis
Unibón
Corozal
PR-619
619
Comunidad Juan Otero
Cuchillas
PR-6620
6620
Repto Antonia Pena
PR-618
PR-619
0
0.15
0.3mi
Esri, HERE, DeLorme, iPC, METI/NASA, USGS
GIS

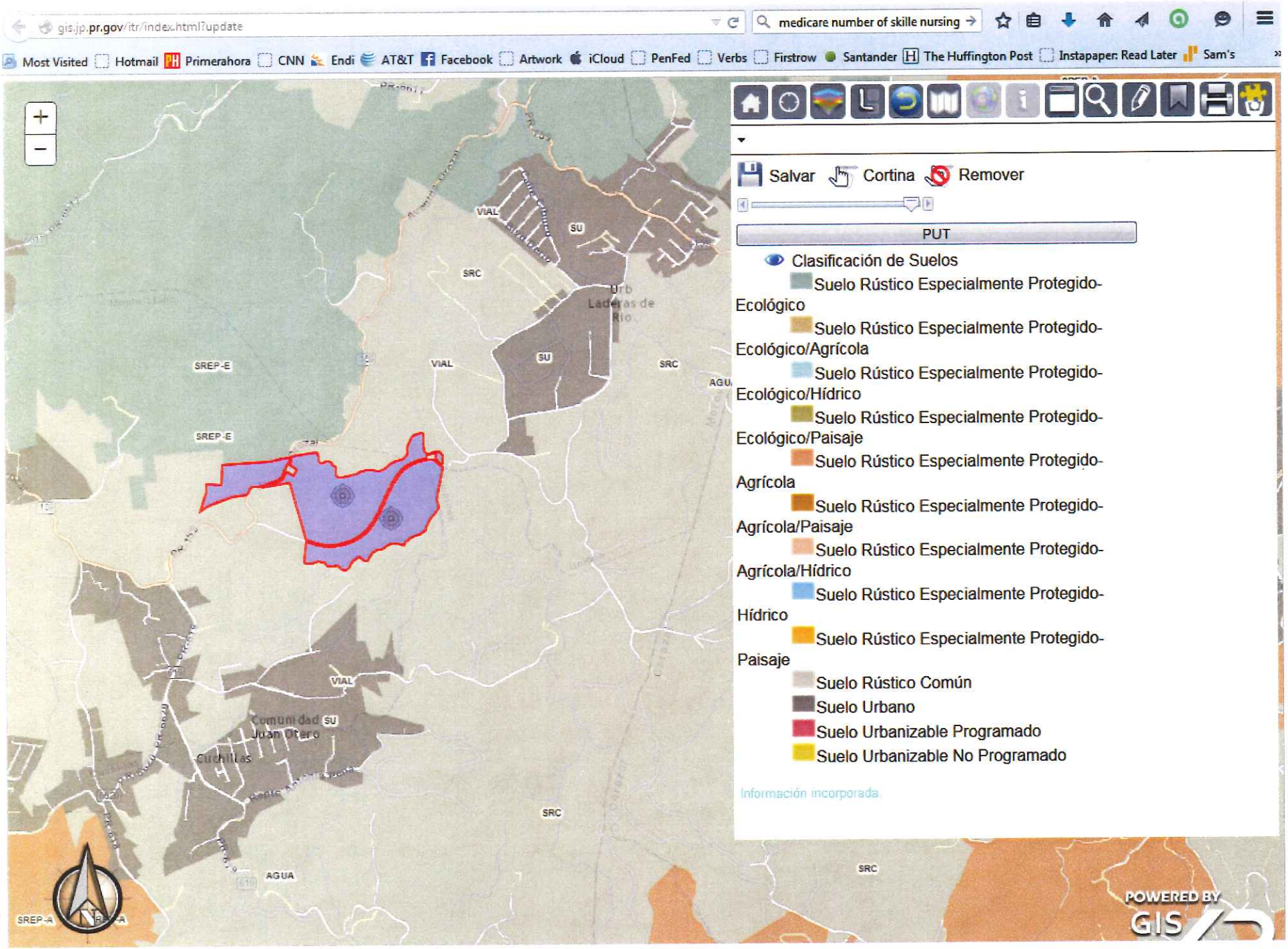
gis.jp.pr.gov/itr/index.html?update
medicare number of skille nursing
Most Visited
Hotmail
Primerahora
CNN
Endi
AT&T
Facebook
Artwork
iCloud
PenFed
Verbs
Firstrow
Santander
The Huffington Post
Instapaper: Read Later
Sam's
Salvar
Cortina
Remover
PUT
Clasificación de Suelos
Suelo Rústico Especialmente Protegido-Ecológico
Suelo Rústico Especialmente Protegido-Ecológico/Agrícola
Suelo Rústico Especialmente Protegido-Ecológico/Hídrico
Suelo Rústico Especialmente Protegido-Ecológico/Paisaje
Suelo Rústico Especialmente Protegido-Agrícola
Suelo Rústico Especialmente Protegido-Agrícola/Paisaje
Suelo Rústico Especialmente Protegido-Agrícola/Hídrico
Suelo Rústico Especialmente Protegido-Hídrico
Suelo Rústico Especialmente Protegido-Paisaje
Suelo Rústico Común
Suelo Urbano
Suelo Urbanizable Programado
Suelo Urbanizable No Programado
Información incorporada
VIAL
SU
SRC
SREP-E
AGUA
Comunidad Juan Otero
Cuchillas
POWERED BY GIS

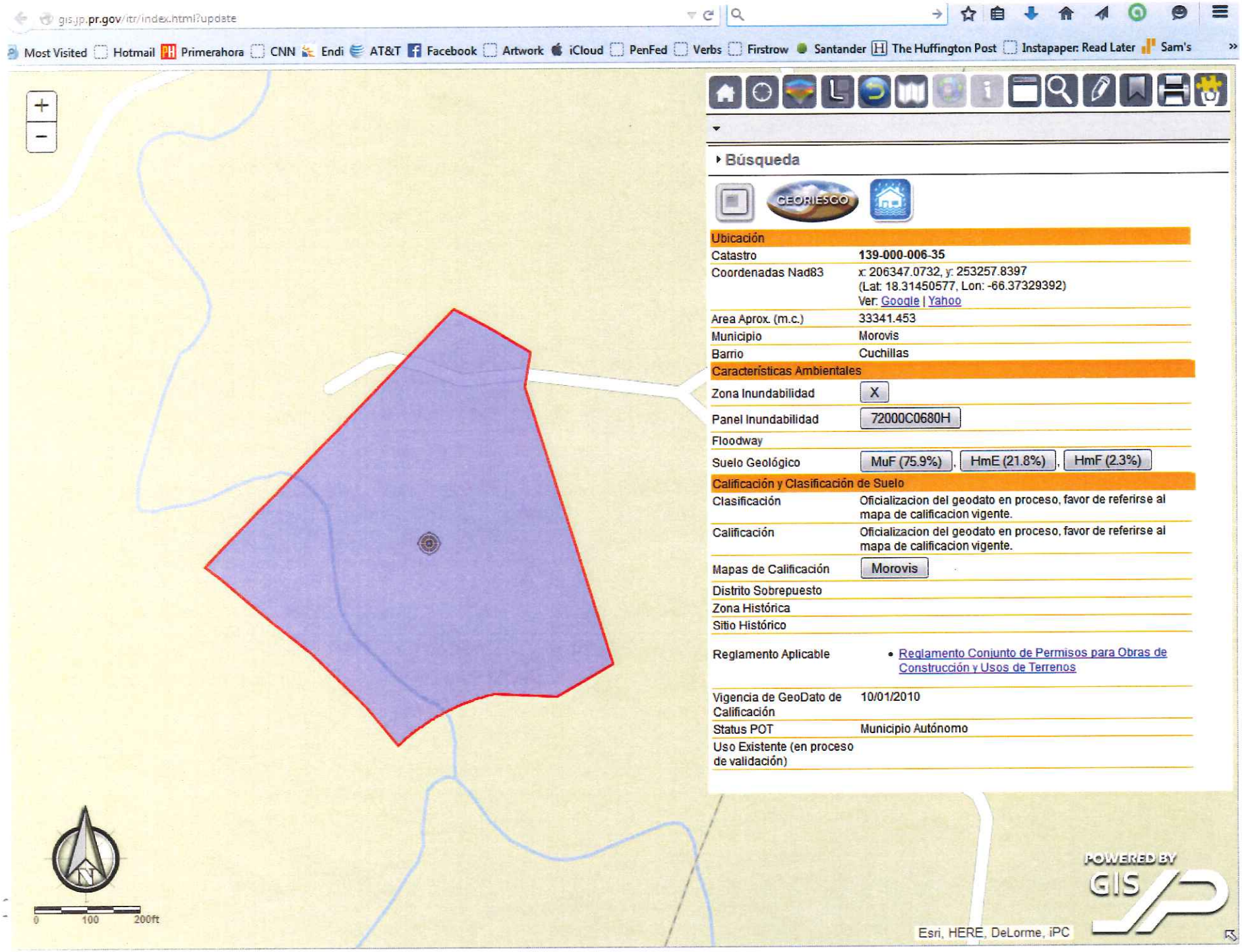
gis.jp.pr.gov/itr/index.html?update
Most Visited
Hotmail
Primerahora
CNN
Endi
AT&T
Facebook
Artwork
iCloud
PenFed
Verbs
Firstrow
Santander
The Huffington Post
Instapaper: Read Later
Sam's
Búsqueda
GEORIESGO
Ubicación
Catastro
139-000-006-35
Coordenadas Nad83
x: 206347.0732, y: 253257.8397
(Lat: 18.31450577, Lon: -66.37329392)
Ver: Google | Yahoo
Area Aprox. (m.c.)
33341.453
Municipio
Morovis
Barrio
Cuchillas
Características Ambientales
Zona Inundabilidad
X
Panel Inundabilidad
72000C0680H
Floodway
Suelo Geológico
MuF (75.9%)
HmE (21.8%)
HmF (2.3%)
Calificación y Clasificación de Suelo
Clasificación
Oficializacion del geodato en proceso, favor de referirse al mapa de calificacion vigente.
Calificación
Oficializacion del geodato en proceso, favor de referirse al mapa de calificacion vigente.
Mapas de Calificación
Morovis
Distrito Sobrepuesto
Zona Histórica
Sitio Histórico
Reglamento Aplicable
Reglamento Conjunto de Permisos para Obras de Construcción y Usos de Terrenos
Vigencia de GeoDato de Calificación
10/01/2010
Status POT
Municipio Autónomo
Uso Existente (en proceso de validación)
N
0
100
200ft
POWERED BY
GIS
Esri, HERE, DeLorme, iPC

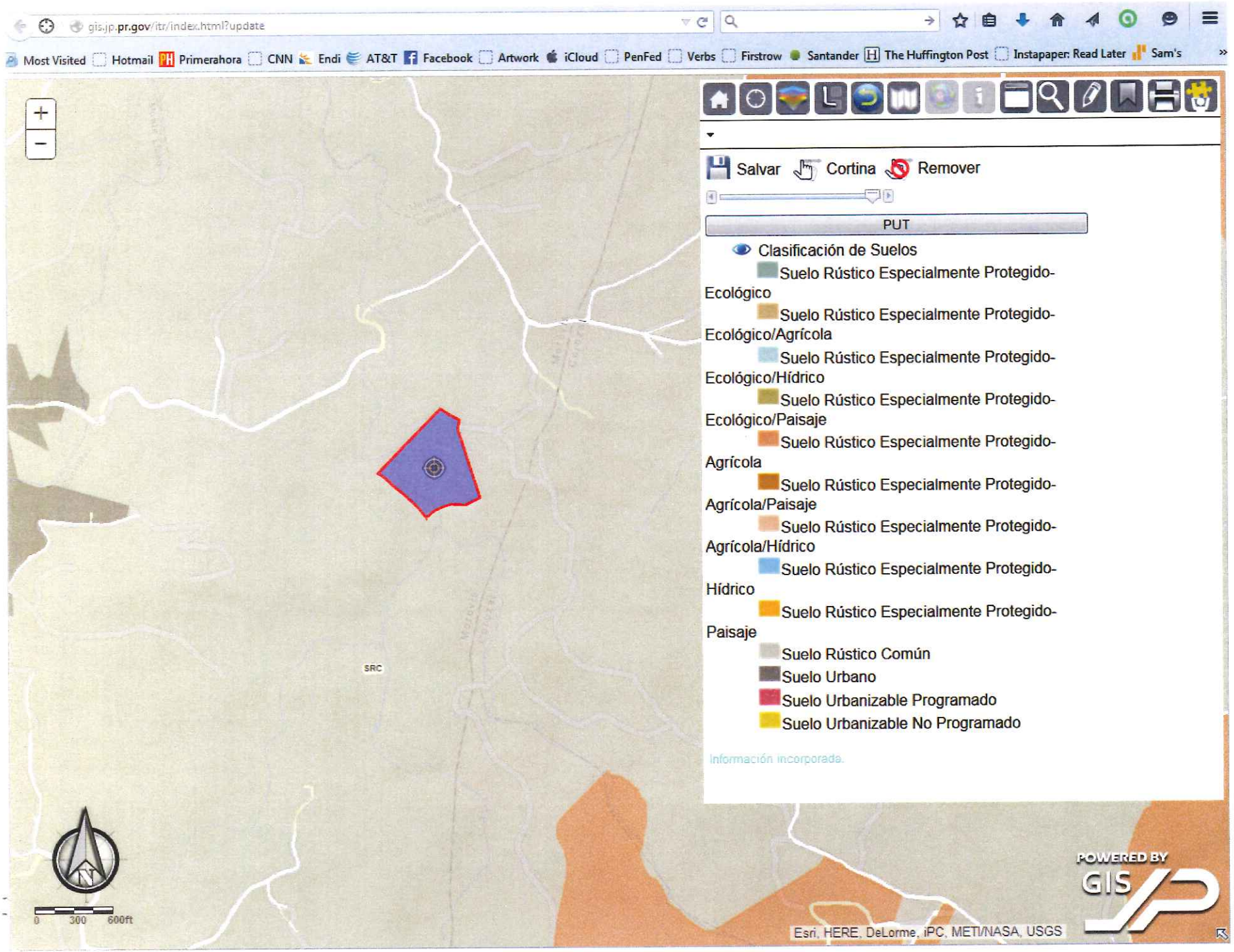
gis.jp.pr.gov/itr/index.html?update
Most Visited
Hotmail
Primerahora
CNN
Endi
AT&T
Facebook
Artwork
iCloud
PenFed
Verbs
Firstrow
Santander
The Huffington Post
Instapaper: Read Later
Sam's
Salvar
Cortina
Remover
PUT
Clasificación de Suelos
Suelo Rústico Especialmente Protegido-Ecológico
Suelo Rústico Especialmente Protegido-Ecológico/Agrícola
Suelo Rústico Especialmente Protegido-Ecológico/Hídrico
Suelo Rústico Especialmente Protegido-Ecológico/Paisaje
Suelo Rústico Especialmente Protegido-Agrícola
Suelo Rústico Especialmente Protegido-Agrícola/Paisaje
Suelo Rústico Especialmente Protegido-Agrícola/Hídrico
Suelo Rústico Especialmente Protegido-Hídrico
Suelo Rústico Especialmente Protegido-Paisaje
Suelo Rústico Común
Suelo Urbano
Suelo Urbanizable Programado
Suelo Urbanizable No Programado
Información incorporada.
SRC
0 300 600ft
Esri, HERE, DeLorme, iPC, METI/NASA, USGS
POWERED BY GIS

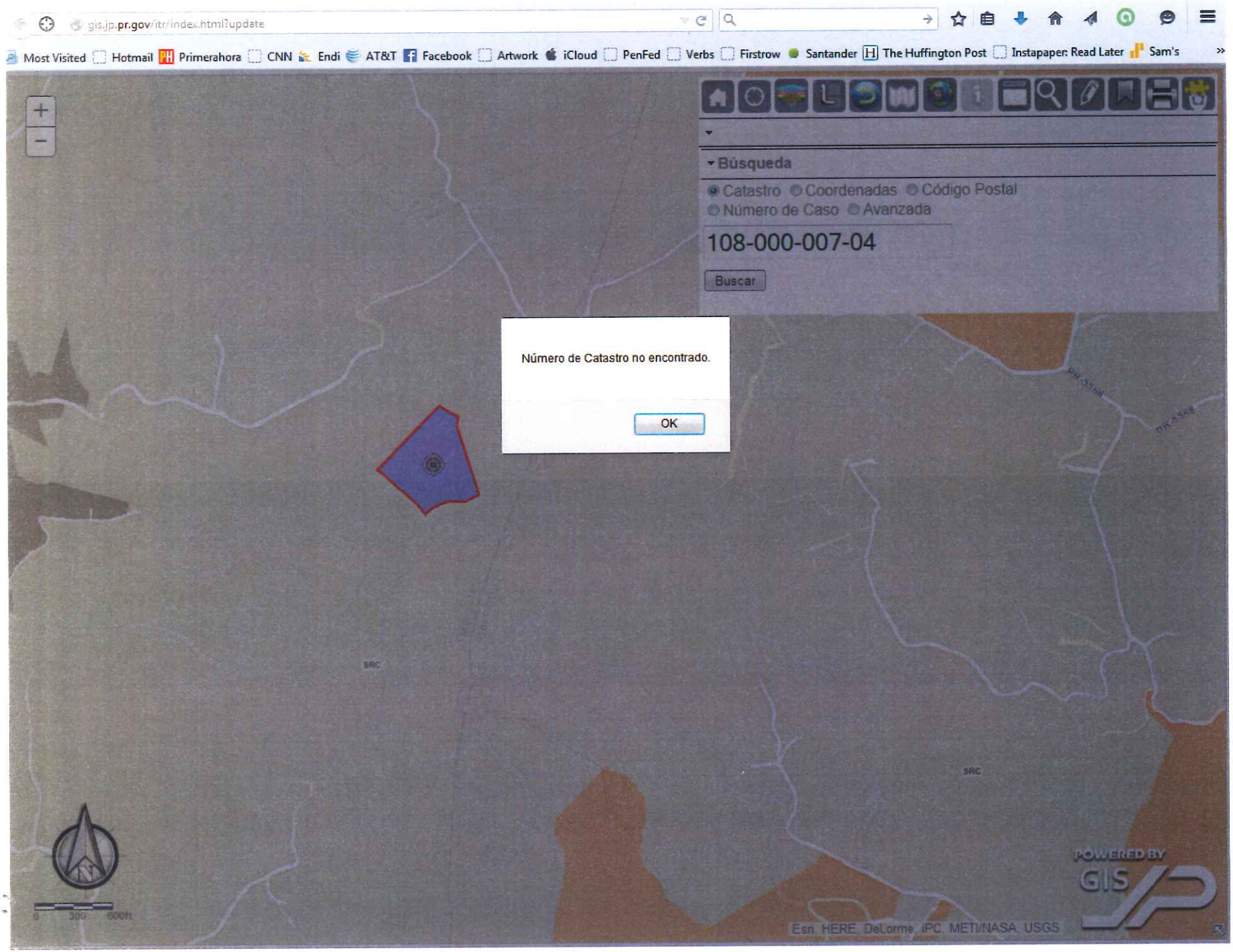
gis.jp.pr.gov/itr/index.html?update
Most Visited
Hotmail
Primerahora
CNN
Endi
AT&T
Facebook
Artwork
iCloud
PenFed
Verbs
Firstrow
Santander
The Huffington Post
Instapaper: Read Later
Sam's
Búsqueda
Catastro
Coordenadas
Código Postal
Número de Caso
Avanzada
108-000-007-04
Buscar
Número de Catastro no encontrado.
OK
SRC
SRC
POWERED BY
GIS
Esri, HERE, DeLorme, iPC, METI/NASA, USGS

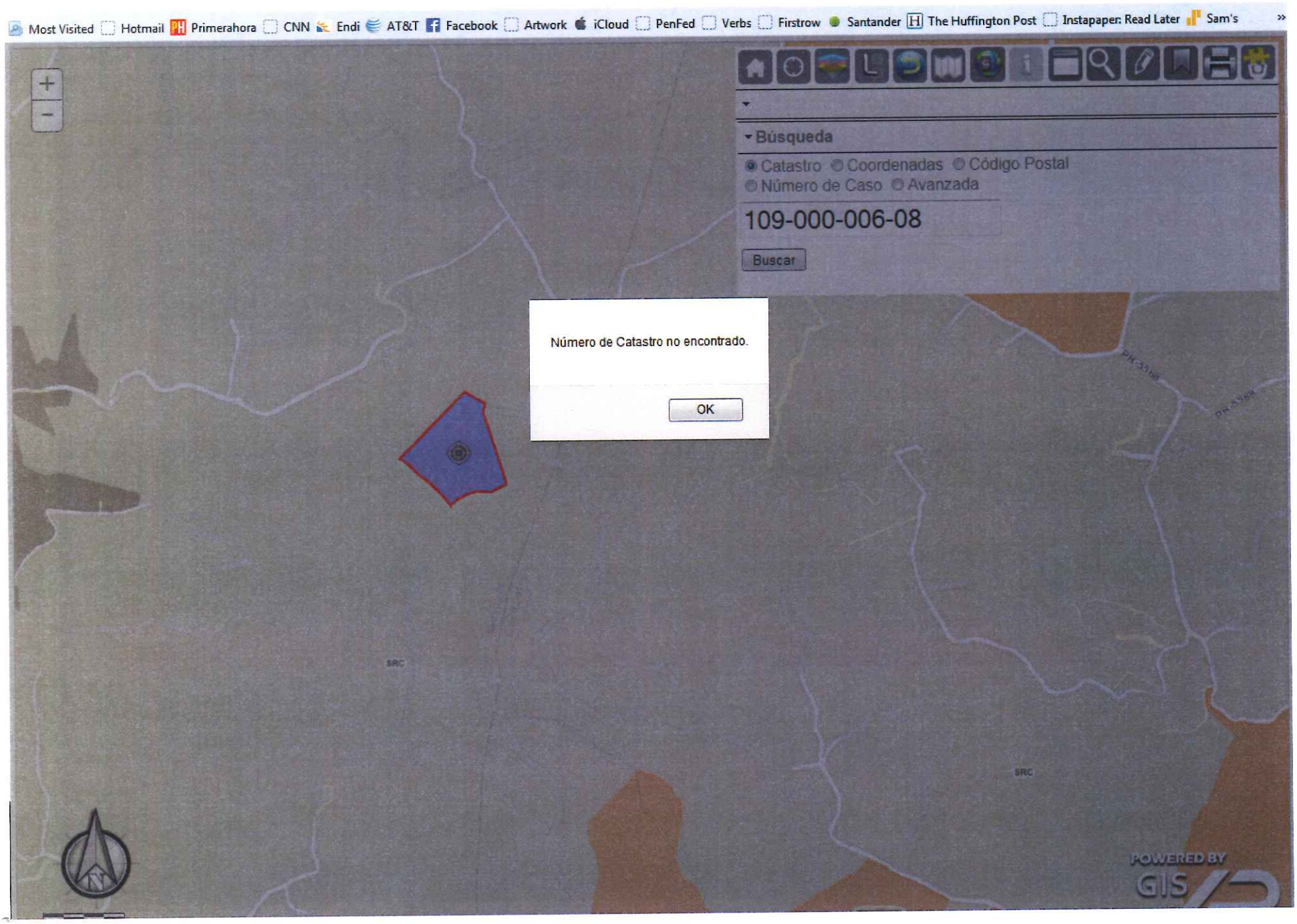
Most Visited
Hotmail
Primerahora
CNN
Endi
AT&T
Facebook
Artwork
iCloud
PenFed
Verbs
Firstrow
Santander
The Huffington Post
Instapaper: Read Later
Sam's
Búsqueda
Catastro
Coordenadas
Código Postal
Número de Caso
Avanzada
109-000-006-08
Buscar
Número de Catastro no encontrado.
OK
POWERED BY
GIS

Anejo 8

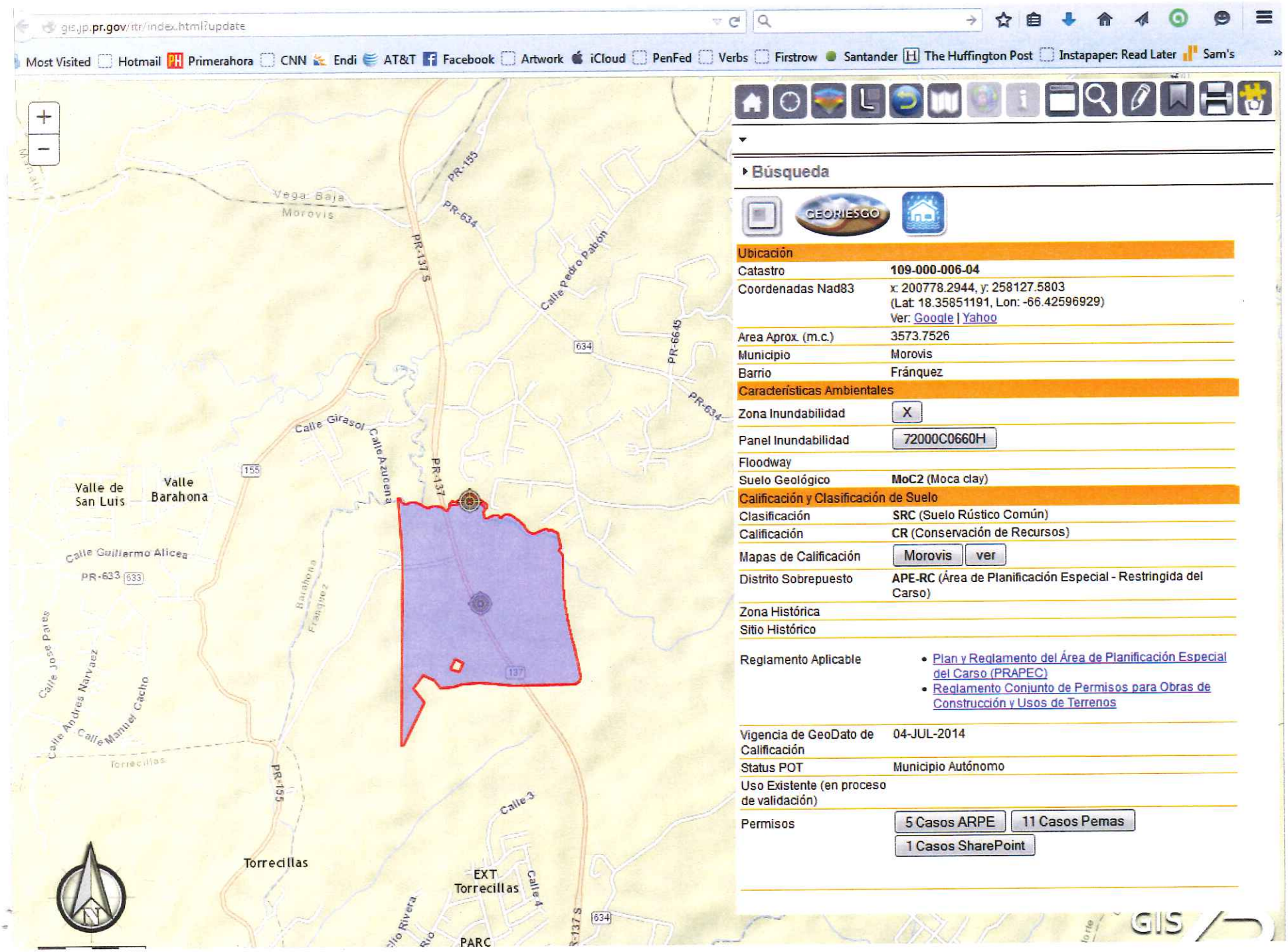
gis.jp.pr.gov/itr/index.html?update
Most Visited
Hotmail
Primerahora
CNN
Endi
AT&T
Facebook
Artwork
iCloud
PenFed
Verbs
Firstrow
Santander
The Huffington Post
Instapaper: Read Later
Sam's
Vega Baja
Morovis
PR-155
PR-634
PR-137 S
Calle Pedro Pabón
634
PR-6645
Calle Girasol
Calle Azucena
155
PR-137
Valle de San Luis
Valle Barahona
Calle Guillermo Alicea
PR-633
633
Barahona
Franquez
Calle José Pares
Calle Andrés Narváez
Calle Manuel Cacho
Torrecillas
137
Calle 3
Calle 4
EXT Torrecillas
PARC
Río Rivera
Búsqueda
GEORIESGO
Ubicación
Catastro
109-000-006-04
Coordenadas Nad83
x: 200778.2944, y: 258127.5803
(Lat: 18.35851191, Lon: -66.42596929)
Ver: Google | Yahoo
Area Aprox. (m.c.)
3573.7526
Municipio
Morovis
Barrio
Fránquez
Características Ambientales
Zona Inundabilidad
X
Panel Inundabilidad
72000C0660H
Floodway
Suelo Geológico
MoC2 (Moca clay)
Calificación y Clasificación de Suelo
Clasificación
SRC (Suelo Rústico Común)
Calificación
CR (Conservación de Recursos)
Mapas de Calificación
Morovis
ver
Distrito Sobrepuesto
APE-RC (Área de Planificación Especial - Restringida del Carso)
Zona Histórica
Sitio Histórico
Reglamento Aplicable
Plan y Reglamento del Área de Planificación Especial del Carso (PRAPEC)
Reglamento Conjunto de Permisos para Obras de Construcción y Usos de Terrenos
Vigencia de GeoDato de Calificación
04-JUL-2014
Status POT
Municipio Autónomo
Uso Existente (en proceso de validación)
Permisos
5 Casos ARPE
11 Casos Pemas
1 Casos SharePoint
GIS

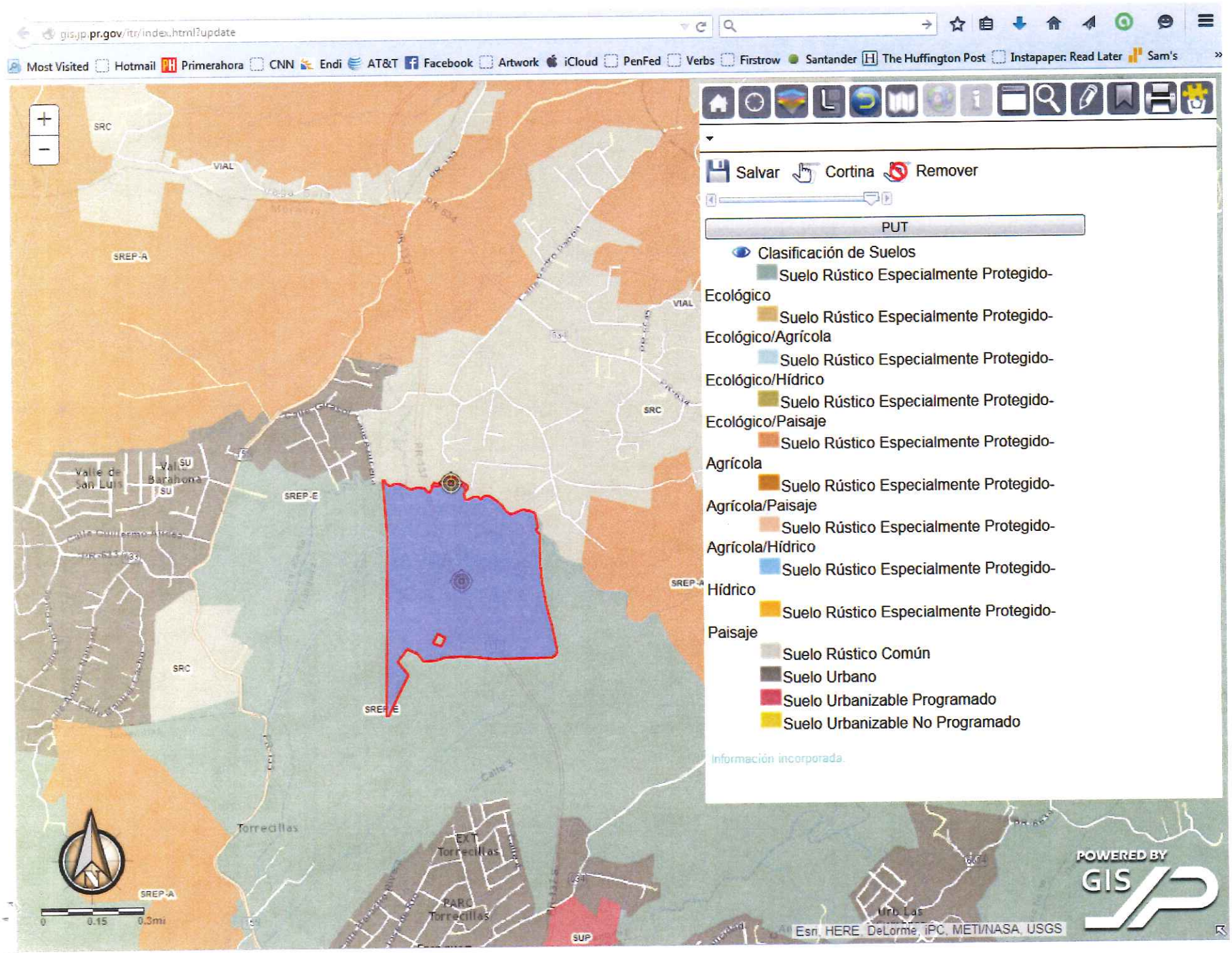
gis.jp.pr.gov/itr/index.html?update
Most Visited
Hotmail
Primerahora
CNN
Endi
AT&T
Facebook
Artwork
iCloud
PenFed
Verbs
Firstrow
Santander
The Huffington Post
Instapaper: Read Later
Sam's
Salvar
Cortina
Remover
PUT
Clasificación de Suelos
Suelo Rústico Especialmente Protegido-Ecológico
Suelo Rústico Especialmente Protegido-Ecológico/Agrícola
Suelo Rústico Especialmente Protegido-Ecológico/Hídrico
Suelo Rústico Especialmente Protegido-Ecológico/Paisaje
Suelo Rústico Especialmente Protegido-Agrícola
Suelo Rústico Especialmente Protegido-Agrícola/Paisaje
Suelo Rústico Especialmente Protegido-Agrícola/Hídrico
Suelo Rústico Especialmente Protegido-Hídrico
Suelo Rústico Especialmente Protegido-Paisaje
Suelo Rústico Común
Suelo Urbano
Suelo Urbanizable Programado
Suelo Urbanizable No Programado
Información incorporada
SRC
VIAL
SREP-A
SREP-E
SU
Valle de San Luis
Valle Bachoma
Torrecillas
EXT Torrecillas
PARC Torrecillas
SUP
Urb. Las
0
0.15
0.3mi
Esri, HERE, DeLorme, iPC, METI/NASA, USGS
POWERED BY GIS

Anejo 9

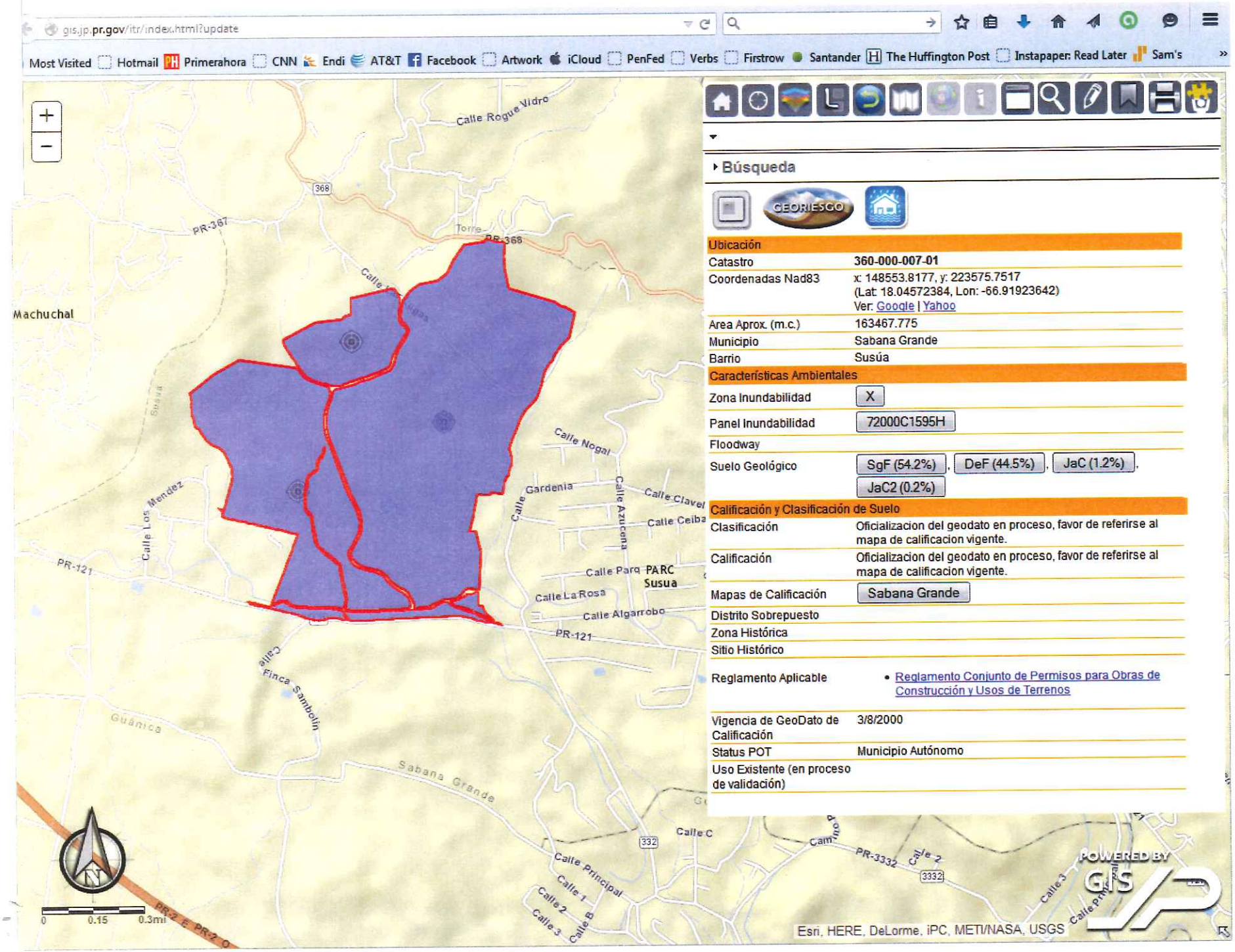
gis.jp.pr.gov/itr/index.html?update
Most Visited Hotmail Primerahora CNN Endi AT&T Facebook Artwork iCloud PenFed Verbs Firstrow Santander The Huffington Post Instapaper: Read Later Sam's
Búsqueda
GEORIESGO
Ubicación
Catastro 360-000-007-01
Coordenadas Nad83 x: 148553.8177, y: 223575.7517 (Lat: 18.04572384, Lon: -66.91923642) Ver: Google | Yahoo
Area Aprox. (m.c.) 163467.775
Municipio Sabana Grande
Barrio Susúa
Características Ambientales
Zona Inundabilidad X
Panel Inundabilidad 72000C1595H
Floodway
Suelo Geológico SgF (54.2%), DeF (44.5%), JaC (1.2%), JaC2 (0.2%)
Calificación y Clasificación de Suelo
Clasificación Oficializacion del geodato en proceso, favor de referirse al mapa de calificacion vigente.
Calificación Oficializacion del geodato en proceso, favor de referirse al mapa de calificacion vigente.
Mapas de Calificación Sabana Grande
Distrito Sobrepuesto
Zona Histórica
Sitio Histórico
Reglamento Aplicable • Reglamento Conjunto de Permisos para Obras de Construcción y Usos de Terrenos
Vigencia de GeoDato de Calificación 3/8/2000
Status POT Municipio Autónomo
Uso Existente (en proceso de validación)
Machuchal
Susúa
Guánica
Sabana Grande
Calle Rogue Vidro
Calle Nogal
Calle Gardenia
Calle Azucena
Calle Clavel
Calle Ceiba
Calle Los Mendez
Calle Parq PARC Susua
Calle La Rosa
Calle Algarrobo
Calle Finca Sambelin
Calle Principal
Calle C
PR-367
PR-368
PR-121
PR-3332
PR-2 E PR-2 O
368
332
3332
0 0.15 0.3mi
Esri, HERE, DeLorme, iPC, METI/NASA, USGS
POWERED BY GIS

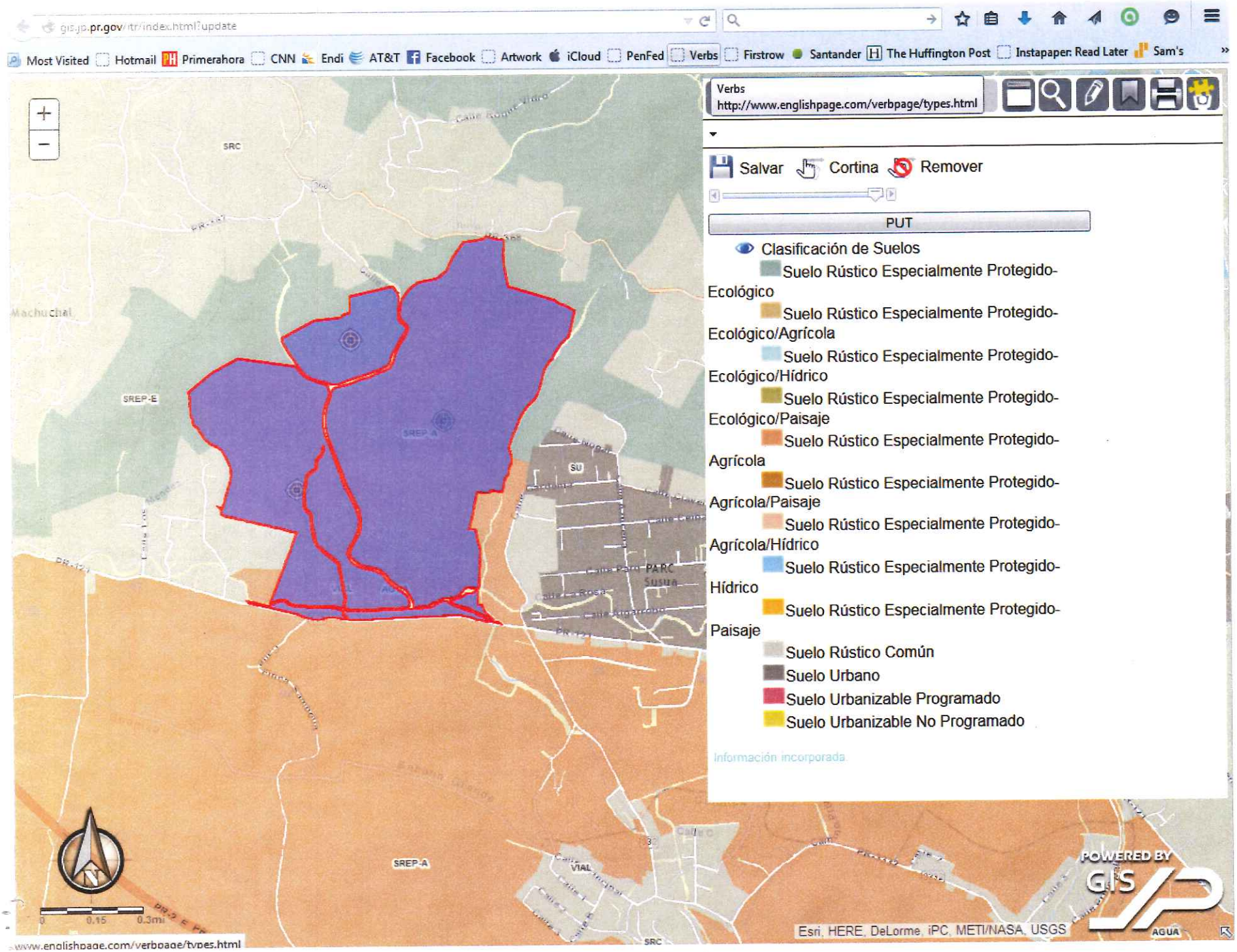
gis.jp.pr.gov/rtr/index.html?update
Most Visited
Hotmail
Primerahora
CNN
Endi
AT&T
Facebook
Artwork
iCloud
PenFed
Verbs
Firstrow
Santander
The Huffington Post
Instapaper: Read Later
Sam's
Verbs
http://www.englishpage.com/verbpage/types.html
Salvar
Cortina
Remover
PUT
Clasificación de Suelos
Suelo Rústico Especialmente Protegido-Ecológico
Suelo Rústico Especialmente Protegido-Ecológico/Agrícola
Suelo Rústico Especialmente Protegido-Ecológico/Hídrico
Suelo Rústico Especialmente Protegido-Ecológico/Paisaje
Suelo Rústico Especialmente Protegido-Agrícola
Suelo Rústico Especialmente Protegido-Agrícola/Paisaje
Suelo Rústico Especialmente Protegido-Agrícola/Hídrico
Suelo Rústico Especialmente Protegido-Hídrico
Suelo Rústico Especialmente Protegido-Paisaje
Suelo Rústico Común
Suelo Urbano
Suelo Urbanizable Programado
Suelo Urbanizable No Programado
Información incorporada
SREP-E
SREP-A
SU
SRC
VIAL
Esri, HERE, DeLorme, iPC, METI/NASA, USGS
POWERED BY GIS
AGUA
www.englishpage.com/verbpage/types.html