


Estado Libre Asociado de Puerto Rico
 Oficina del Gobernador
 Junta de Planificación

Mapa de Delimitación y Zonificación Especial
para la Reserva Agrícola del Valle de Lajas

DOCUMENTO DE VISTA PÚBLICA








Fecha de Vista Pública: 12 de Septiembre de 2013

Hora: 10:00 a.m.









Lugar: Biblioteca Pública Pura Plati González, La Parguera, Lajas

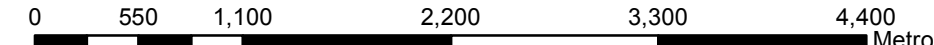
Comentarios: comentariosjp@jp.pr.gov

Legenda:

-  Delimitación de la Reserva
-  Zona de Amortiguamiento de 50 metros
-  Red Primaria
-  Límite de Municipios
-  Límite de Barrios
-  Canal de Riego
-  Hidrografía

DISTRITOS DE ZONIFICACION ESPECIAL

-  AR-1 AGRICOLA EN RESERVA UNO
-  AR-2 AGRICOLA EN RESERVA DOS
-  AD AREA DESARROLLADA
-  CR CONSERVACION DE RECURSOS
-  DS DESARROLLO SELECTIVO
-  I-P INDUSTRIAL PESADO
-  AGUA
-  VIAL

 0 550 1,100 2,200 3,300 4,400 Metros
 1:40,000
