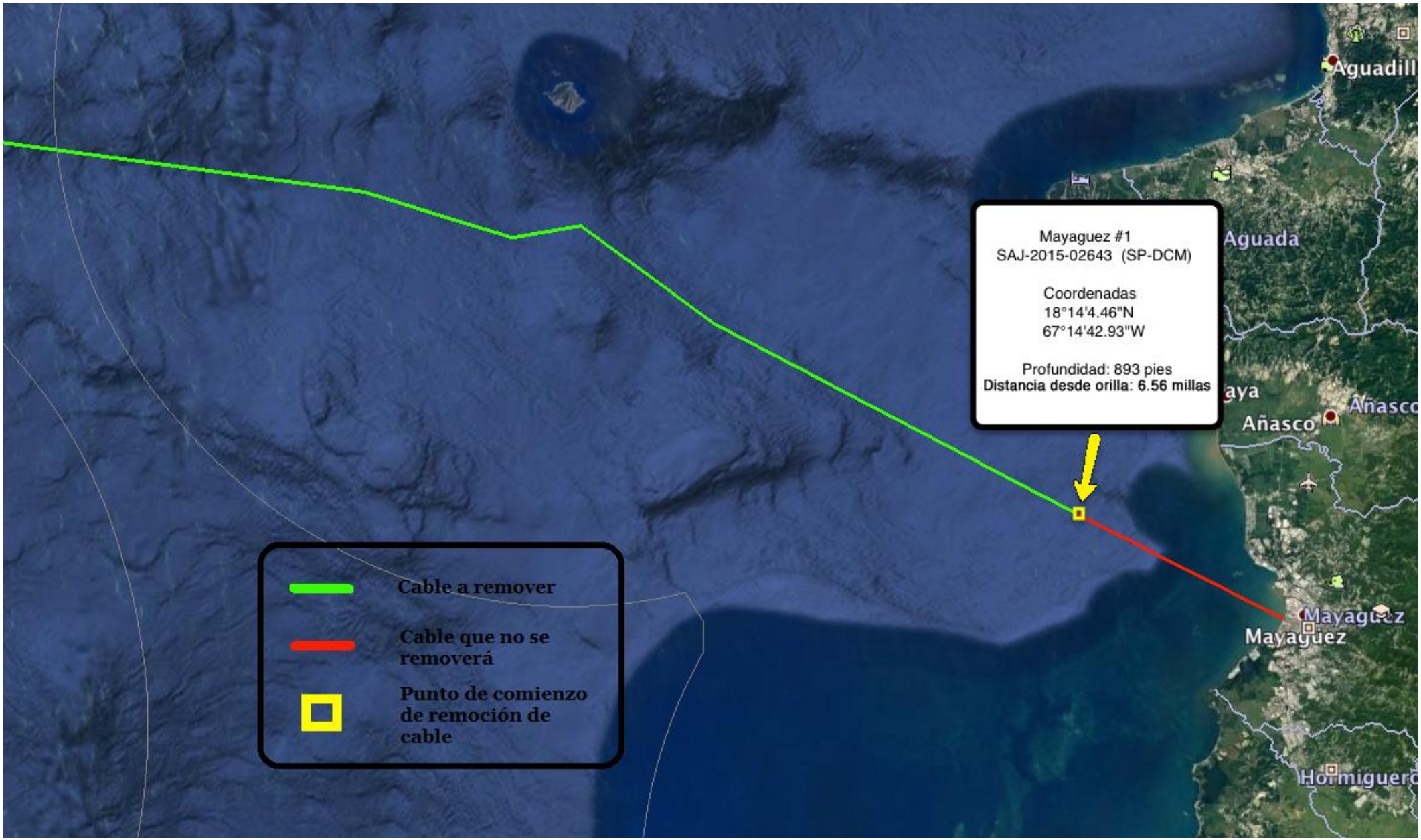
Mayaguez #1
SAJ-2015-02643 (SP-DCM)
Coordenadas
18°14'4.46"N
67°14'42.93"W
Profundidad: 893 pies
Distancia desde orilla: 6.56 millas
Cable a remover
Cable que no se removerá
Punto de comienzo de remoción de cable
Aguadill
Aguada
Añasco
Mayaguez
Hormiguero

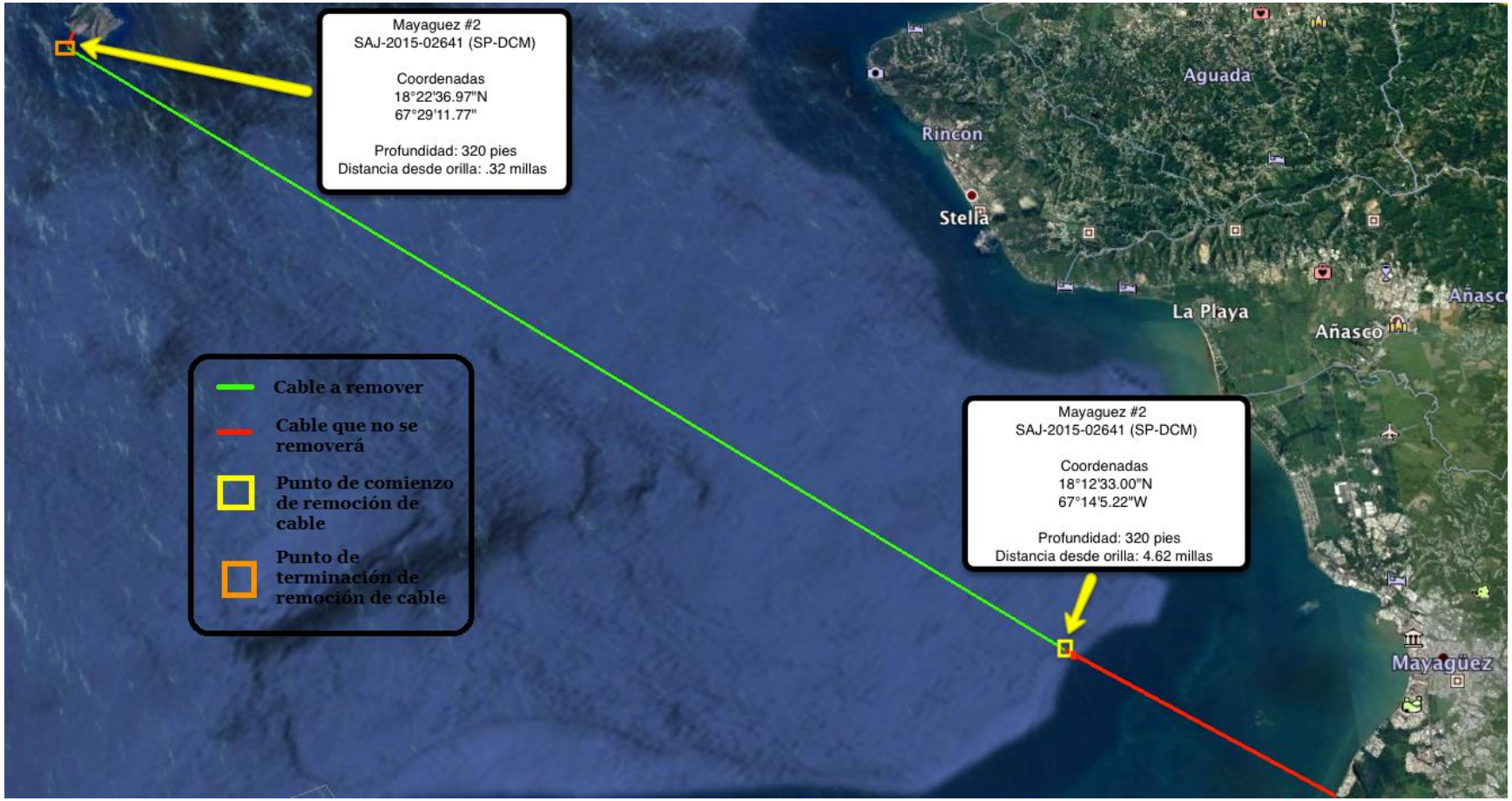
Mayaguez #2
SAJ-2015-02641 (SP-DCM)
Coordenadas
18°22'36.97"N
67°29'11.77"
Profundidad: 320 pies
Distancia desde orilla: .32 millas
Aguada
Rincon
Stella
La Playa
Añasco
Mayagüez
Cable a remover
Cable que no se removerá
Punto de comienzo de remoción de cable
Punto de terminación de remoción de cable
Mayaguez #2
SAJ-2015-02641 (SP-DCM)
Coordenadas
18°12'33.00"N
67°14'5.22"W
Profundidad: 320 pies
Distancia desde orilla: 4.62 millas

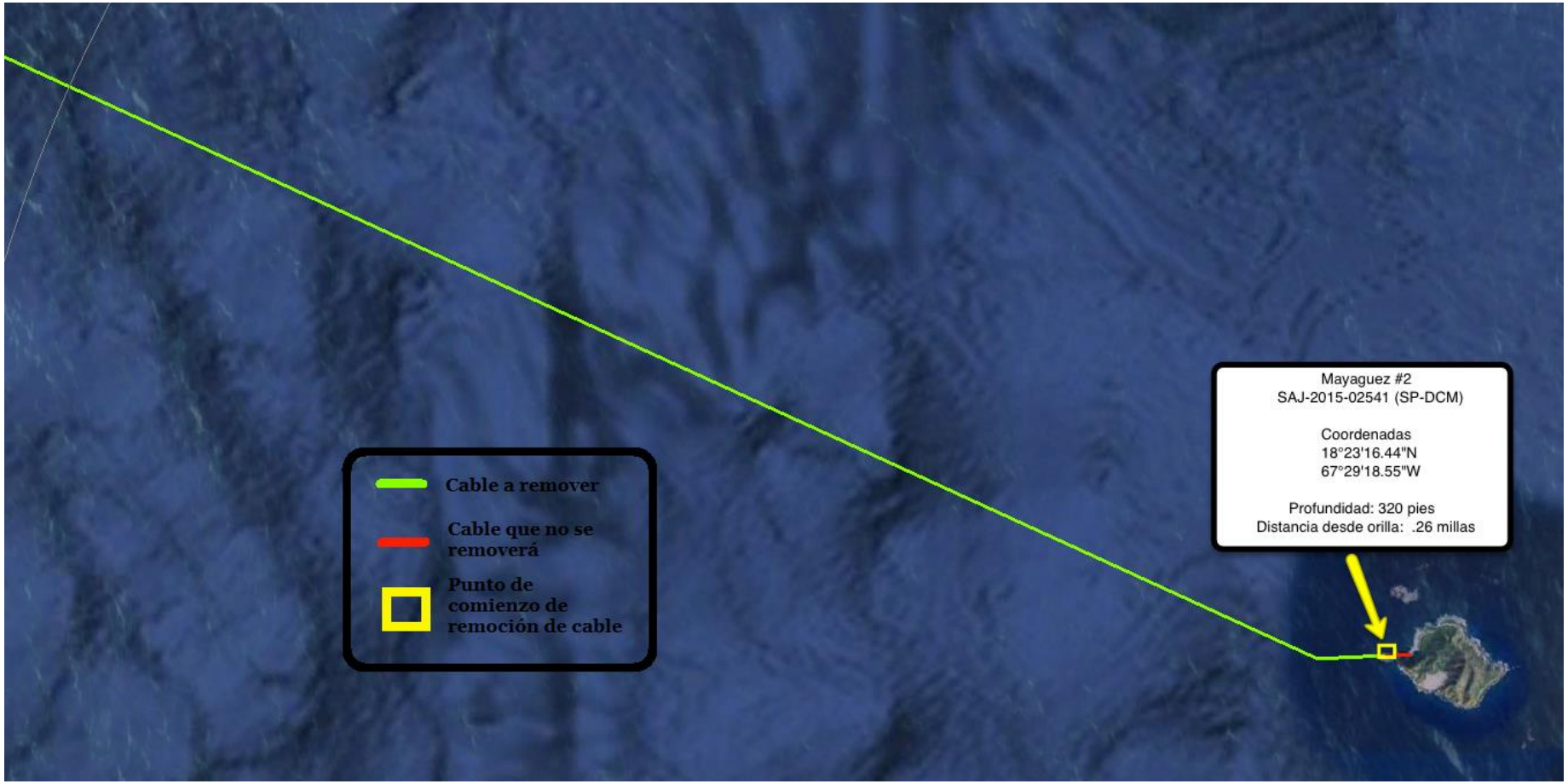
Mayaguez #2
SAJ-2015-02541 (SP-DCM)
Coordenadas
18°23'16.44"N
67°29'18.55"W
Profundidad: 320 pies
Distancia desde orilla: .26 millas
Cable a remover
Cable que no se removerá
Punto de comienzo de remoción de cable

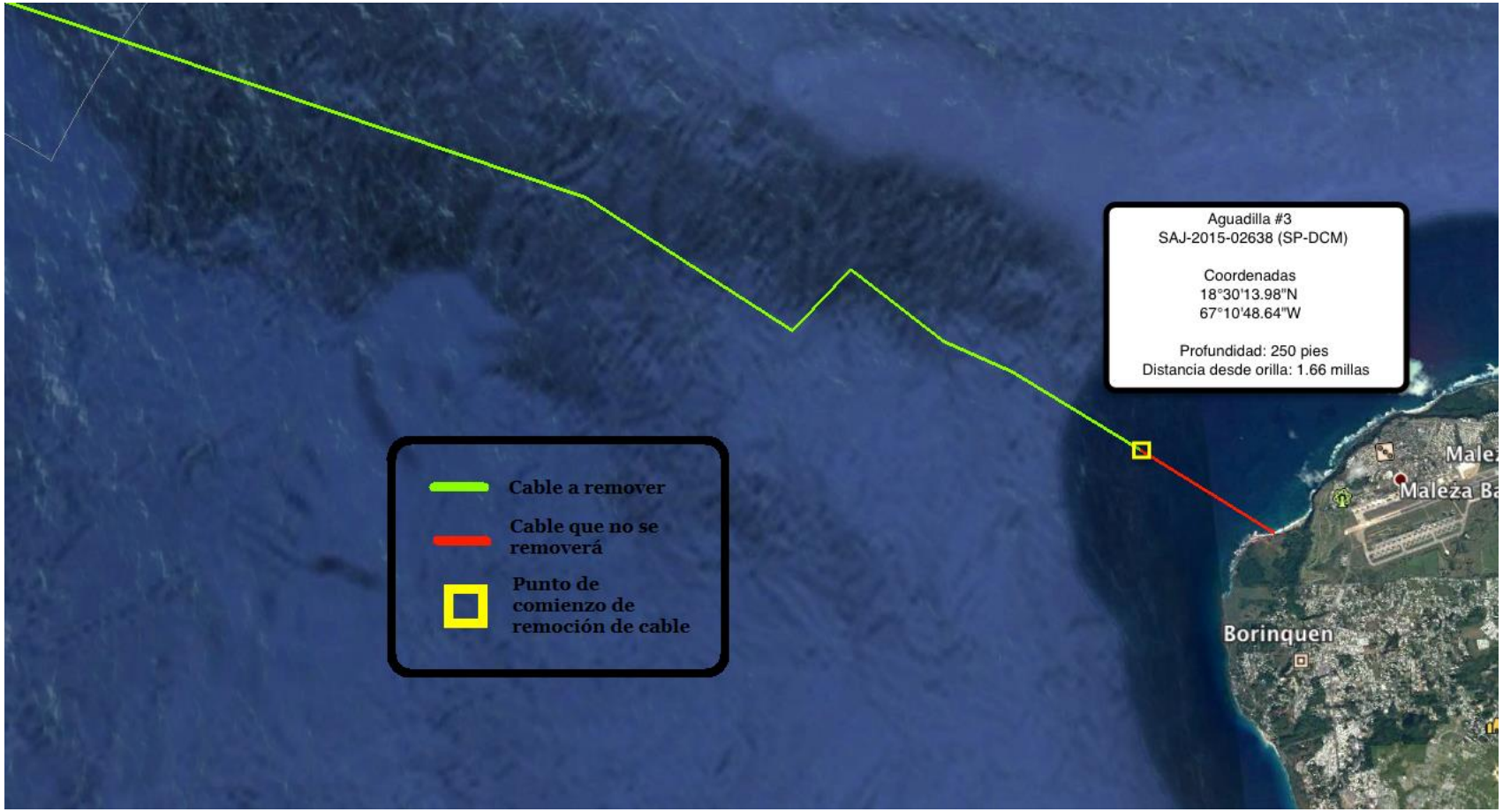
Aguadilla #3
SAJ-2015-02638 (SP-DCM)
Coordenadas
18°30'13.98"N
67°10'48.64"W
Profundidad: 250 pies
Distancia desde orilla: 1.66 millas
Cable a remover
Cable que no se removerá
Punto de comienzo de remoción de cable
Borinquen

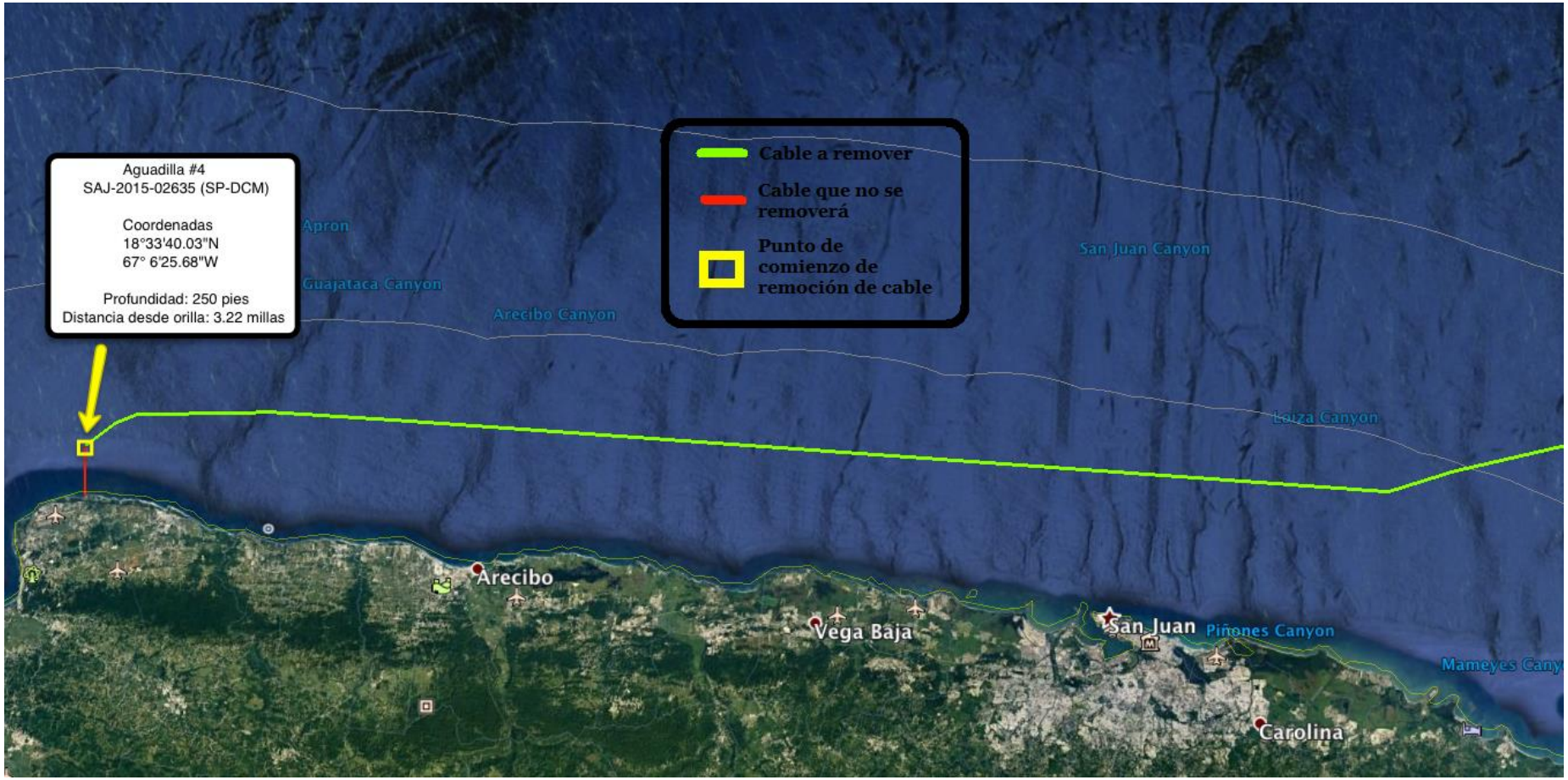
Aguadilla #4
SAJ-2015-02635 (SP-DCM)
Coordenadas
18°33'40.03"N
67° 6'25.68"W
Profundidad: 250 pies
Distancia desde orilla: 3.22 millas
Cable a remover
Cable que no se removerá
Punto de comienzo de remoción de cable
Apron
Guajataca Canyon
Arecibo Canyon
San Juan Canyon
Loiza Canyon
Arecibo
Vega Baja
San Juan
Piñones Canyon
Carolina

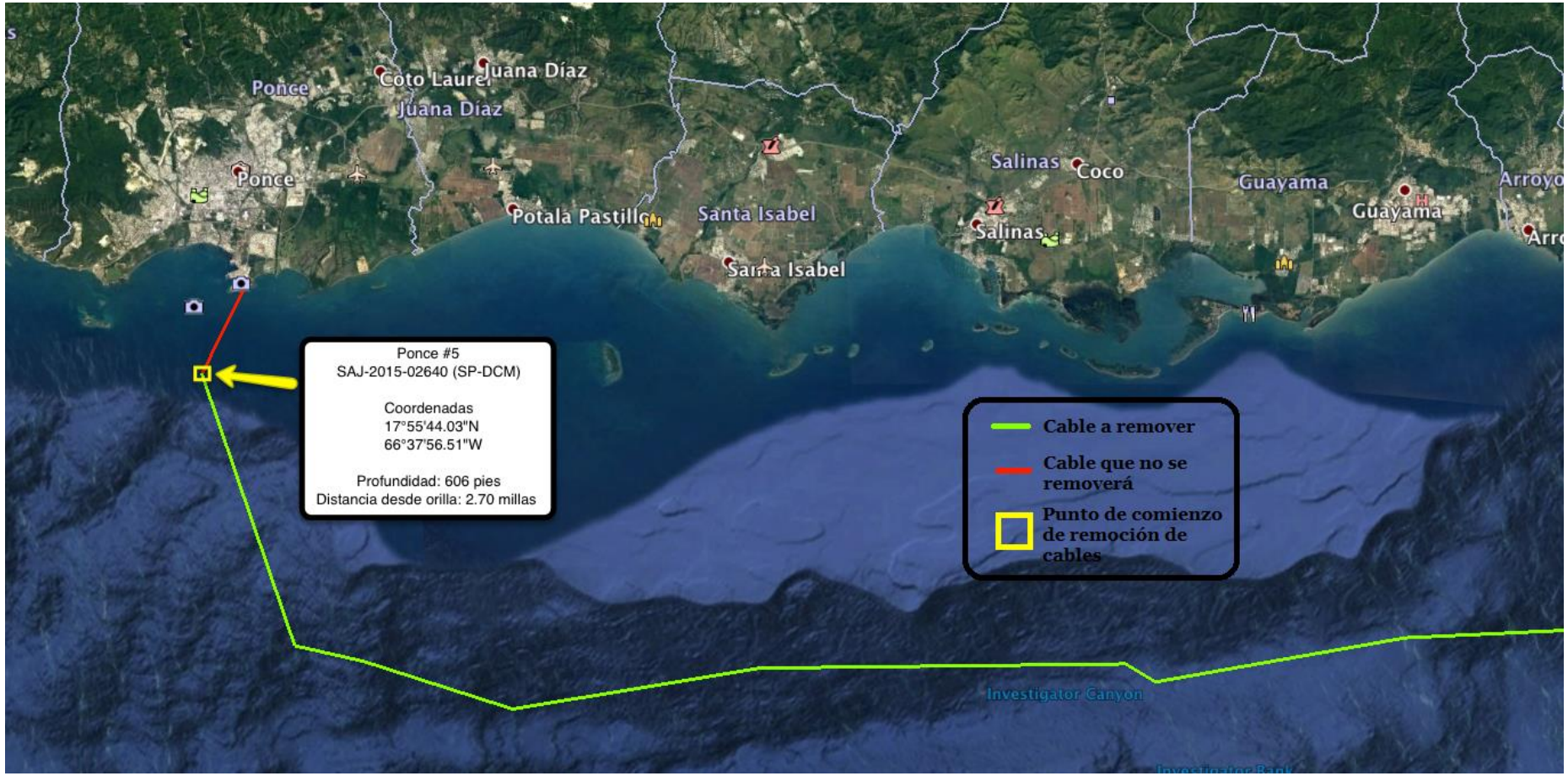
Ponce
Coto Laurel
Juana Díaz
Juana Díaz
Ponce
Potala Pastillo
Santa Isabel
Santa Isabel
Salinas
Coco
Salinas
Guayama
Guayama
Arroyo
Ponce #5
SAJ-2015-02640 (SP-DCM)
Coordenadas
17°55'44.03"N
66°37'56.51"W
Profundidad: 606 pies
Distancia desde orilla: 2.70 millas
Cable a remover
Cable que no se removerá
Punto de comienzo de remoción de cables
Investigator Canyon

Cable a remover
Cable que no se removerá
Punto de comienzo de remoción de cable
Ho nigueros
San Germán
San Germán
Sabana Grande
Sabana Grande
Yauco
Peñuelas
Guayanilla
Yauco
Cabo Rojo
Coqueron
Lajas
Guánica
Guanica
Ponce
Jagüey Escarpment
Guayanilla Canyon
Ponce #6
SAJ-2015-02639 (SP-DCM)
Coordenadas
17°56'31.74"N
66°40'10.76"W
Profundidad: 601 pies
Distancia desde orilla: 3 millas